

**INFORME DE PRÁCTICAS LABORALES PARA OPTAR EL GRADO DE
INGENIERÍA CIVIL**

DANIELA DÍAZ CAMELO

PRACTICANTE

BRYAN ANDRES AJIACO SEGURA

MONITOR PRÁCTICAS LABORALES

CORPORACIÓN UNIVERSITARIA DEL META UNIMETA

ESCUELA DE INGENIERÍAS

PROGRAMA DE INGENIERÍA CIVIL

INFORME FINAL PRÁCTICA LABORAL

VILLAVICENCIO – META

2021-B

1

**APOYO A LA OFICINA ASESORA DE PLANEACIÓN MUNICIPAL DE LA
ALCALDIA DE SAN LUIS DE PALENQUE - CASANARE**



DANIELA DÍAZ CAMELO

CORPORACIÓN UNIVERSITARIA DEL META UNIMETA

ESCUELA DE INGENIERÍAS

PROGRAMA DE INGENIERÍA CIVIL

INFORME FINAL PRÁCTICA LABORAL

VILLAVICENCIO – META

2021-B



Nota de aceptación:

Ingeniera Luz Maritza Benítez Ovideo

Decana Escuela de Ingenierías

Asesor de Prácticas

CORPORACION
UNIVERSITARIA
DEL META

TABLA DE CONTENIDO

1.	Introducción	13
2.	Reseña histórica de escenario de la práctica	14
2.1.	Generalidades de la empresa	16
2.1.1.	Organigrama.....	16
2.1.2.	Geología	17
2.1.3.	Hidrología.....	17
2.1.4.	Ubicación geográfica.....	19
2.1.5.	Límites del municipio.....	20
2.1.6.	División política – administrativa.	20
2.1.7.	ECONOMÍA	22
3.	Plan estratégico del escenario de la práctica:.....	25
3.1.	Misión.....	25
3.2.	Visión.....	26
3.3.	Objetivos.....	26
3.4	Metas	27
3.4.	Valores institucionales.....	27
4.	Descripción de funciones y procedimientos a desarrollar	30
5.	Objetivos del practicante.....	31
5.1.	Objetivo general	31
5.2.	Objetivos específicos.....	31

6.	Metas del practicante	32
7.	Cronograma de actividades realizadas por el practicante	32
8.	Diagnóstico y problemáticas detectadas al iniciar las prácticas.	33
8.1.	Estructura del diagnóstico (Matriz DOFA)	33
8.2.	Análisis de Matriz DOFA.....	35
9.	Plan de mejoramiento	36
10.	Aportes y sugerencias realizadas durante la práctica.....	37
11.	Productos como resultado de los aportes que el practicante haya realizado en el plan de mejoramiento de los procesos de acuerdo a la empresa.....	37
4.1.	Diagnóstico de invasión al espacio público.....	37
11.1.	Inventario de las infraestructuras deportivas	40
12.	Evidencia objetivas de todo el proceso de práctica	42
13.	Normatividad externa e interna que rige al escenario de práctica	92
13.1.	Normatividad externa	92
13.1.1.	Ley 9 de 1989.....	92
13.1.2.	Ley 361 de 1997.....	93
13.1.3.	Ley 388 de 1997.....	94
13.1.4.	Código de policía (Decreto 1355 de 1970)	94
13.1.5.	Ley 181 de 1995.....	95
13.1.6.	Ley 715 de 2001.....	95
13.2.	Normatividad interna.....	95
13.2.1.	Ley 1796 de 2016.....	95

13.2.2.	Ley 1474 de 2011	95
13.2.3.	Ley 1564 de 2012.....	96
13.2.4.	Ley 734 de 2002.....	96
13.2.5.	Ley 1801 de 2016.....	96
13.2.6.	Ley 1755 de 2015.....	96
13.2.7.	Ley 9 de 1989.....	96
12.2.8.	Ley 1454 de 2011.....	96
12.2.9.	Ley 810 del 2003	97
12.2.10.	Ley 400 de 1997.....	97
14.	Evidencia de la ejecución total del plan de práctica en porcentaje.....	97
15.	Certificado de terminación de la práctica expedida por el escenario de prácticas	100
16.	Conclusiones.....	101
17.	Bibliografía.....	102
	Referencias.....	102
	Referencias.....	102

CORPORACION
UNIVERSITARIA
DEL META

TABLAS

TABLA DE TABLAS

Tabla 1. Cronograma de actividades,.....	32
Tabla 2. Análisis Matriz DOFA.....	35
Tabla 3. Plan de mejoramiento	36
Tabla 4. Tabla para inventario de la infraestructura deportiva.	40
Tabla 5. Cronograma con porcentaje de actividades.	98

TABLA DE GRAFICOS

Grafica 1. Matriz Dofa... Diagnóstico del espacio público.....	33
GRAFICA 2. Porcentaje de implementación del plan de práctica}	99

TABALA DE ILUSTRACIONES

Ilustración 1. Foto pueblo de san Luis de palenque.....	15
Ilustración 2. Alcaldía municipal san Luis de palenque (prensalibrecasanare, s.f.)	15
Ilustración 3. Organigrama Alcaldía San Luis de Palenque Casanare.....	16
Ilustración 4. División política del Departamento del Casanre	19
Ilustración 5. Mapa de Colombia con el Departamento del Casanare	19
Ilustración 6. División política de san Luis de palenque	19
Ilustración 7. Formato diligenciado en campo.....	38
Ilustración 8. Evidencias.....	39
Ilustración 9. Evidencia.....	39
Ilustración 10. Evidencia.....	39
Ilustración 11. Evidencia.....	39

Ilustración 12. Evidencia	41
Ilustración 13. Evidencia	41
Ilustración 14. Evidencia	41
Ilustración 15. Evidencia	41
Ilustración 16. Plano del Municipio.....	42
Ilustración 17. Plano del Barrio la unidad	43
Ilustración 18. Plano Barrio Guasimal.....	43
Ilustración 19. Plano Barrio Centro	45
Ilustración 20. Plano Barrio los Esteros.....	45
Ilustración 21. Formato de diagnóstico del espacio público.....	46
Ilustración 22. Formato Infraestructura deportiva	47
Ilustración 23. Registro fotográfico	48
Ilustración 24. Registro fotográfico	48
Ilustración 25. Registro fotográfico	48
Ilustración 26. Registro fotográfico	48
Ilustración 27. Registro fotográfico	48
Ilustración 28. Registro fotográfico	48
Ilustración 29. Registro fotográfico	49
Ilustración 30. Registro fotográfico	49
Ilustración 31 Registro. fotográfico	49
Ilustración 32. Registro fotográfico	49
Ilustración 33. Registro fotográfico	49

Ilustración 34. Registro fotográfico	49
Ilustración 35. Registro fotográfico	50
Ilustración 36. Registro fotográfico	50
Ilustración 37. Registro fotográfico	50
Ilustración 38. Registro fotográfico	50
Ilustración 39. Registro fotográfico	50
Ilustración 40. Registro fotográfico	50
Ilustración 41. Registro fotográfico	51
Ilustración 42. Registro fotográfico	51
Ilustración 43. Registro fotográfico	51
Ilustración 44. Registro fotográfico	51
Ilustración 45. Formato diligenciado del espacio público – Barrio Guasimal.....	52
Ilustración 46. Formato diligenciado del espacio público – Barrio Guasimal.....	52
Ilustración 47. Formato diligenciado del espacio público – Barrio la unidad	53
Ilustración 48. Formato diligenciado del espacio público – Barrio brisas del pauto.....	53
Ilustración 49. Formato diligenciado del espacio público – Barrio brisas del pauto.....	54
Ilustración 50. Formato diligenciado del espacio público – Barrio la primavera.....	54
Ilustración 51. Formato diligenciado del espacio público – Barrio la primavera.....	55
Ilustración 52. Formato diligenciado del espacio público – Barrio la primavera.....	55
Ilustración 53. Formato diligenciado del espacio público – Barrio los esteros	56
Ilustración 54. Formato diligenciado del espacio público – Barrio los esteros	56
Ilustración 55. Formato diligenciado del espacio público – Barrio los esteros	57

Ilustración 56. Formato diligenciado del espacio público – Barrio popular.....	57
Ilustración 57. Formato diligenciado del espacio público – Barrio popular.....	58
Ilustración 58. Formato diligenciado del espacio público – Barrio popular.....	58
Ilustración 59. Formato diligenciado del espacio público – Barrio popular.....	59
Ilustración 60. Formato diligenciado del espacio público – Barrio Gaitán	59
Ilustración 61. Formato diligenciado del espacio público – Barrio Gaitán	60
Ilustración 62. Formato diligenciado del espacio público – Barrio Centro	60
Ilustración 63. Formato diligenciado del espacio público – Barrio Centro	61
Ilustración 64. Formato diligenciado del espacio público – Barrio Centro	61
Ilustración 65. Formato diligenciado del espacio público – Barrio Centro	62
Ilustración 66. Formato diligenciado del inventario de infraestructuras deportivas.....	62
Ilustración 67. Formato diligenciado del inventario de infraestructuras deportivas.....	63
Ilustración 68. Formato diligenciado del inventario de infraestructuras deportivas.....	63
Ilustración 69. Formato diligenciado del inventario de infraestructuras deportivas.....	64
Ilustración 70. Formato diligenciado del inventario de infraestructuras deportivas.....	64
Ilustración 71. Formato diligenciado del inventario de infraestructuras deportivas.....	65

CORPORACION
UNIVERSITARIA
DEL META

Glosario

- **Espacio público**

El espacio público corresponde a aquel territorio de la ciudad donde cualquier persona tiene derecho a estar y circular libremente (como un derecho); ya sean espacios abiertos como plazas, calles, parques, etc; o cerrados como bibliotecas públicas, centros comunitarios, etc. (multigen, s.f.)

- **Matriz DOFA**

Es una herramienta utilizada para la formulación y evaluación de estrategia, permite descubrir cuál es la situación de una empresa o proyecto para, en base al diagnóstico, plantear la estrategia a seguir. (Gerencie.com, 2021)

- **Plan de mejoramiento**

Es un conjunto de acciones sistemáticas que propende por el mejoramiento permanente de la gestión y los procesos de la entidad, el cual se construye a partir de las fortalezas y debilidades encontradas en el proceso de evaluación realizado por los diferentes entes de control. (fogacoop, 2021)

- **Diagnostico**

Un diagnóstico son el o los resultados que se arrojan luego de un estudio, evaluación o análisis sobre determinado ámbito u objeto. El diagnóstico tiene como propósito reflejar la situación de un cuerpo, estado o sistema para que luego se proceda a realizar una acción o tratamiento que ya se preveía realizar o que a partir de los resultados del diagnóstico se decide llevar a cabo. (Trillini, 2013)

- **Normatividad**

Es un conjunto de leyes o reglamentos que rigen conductas y procedimientos según los criterios y lineamientos de una institución u organización privada o estatal. (significados.com, 2021)



CORPORACION
UNIVERSITARIA
DEL META

1. Introducción

Los profesionales, independientemente del campo en el que trabajen, debemos contar con conocimientos teóricos y prácticos, reforzados por la práctica profesional, por lo que el uso de estos conocimientos como requisito previo a la finalización de la carrera. Este informe tiene como objetivo dar a conocer el escenario y actividades a realizar. La dependencia de Planeación del Municipio de San Luis de Palenque – Cansare, nos enfocamos en el desarrollo de proyectos relacionados para el municipio administradas centralmente para establecer diversas funciones tales como desarrollo del municipio, políticas públicas gubernamentales, planificación, programas y proyectos. Coordinar las actividades de las autoridades públicas nacionales, departamentales y municipales, supervisar los planes de ordenamiento territorial del municipio, etc. Entre ellos se cuenta con un equipo de profesionales capacitados que pueden ocupar diversos puestos profesionales, como arquitectos, ingenieros y otro tipo de personal de apoyo, en este informe será plasmado todos mis conocimientos adquiridos en la práctica y lo que pude aportar a esta dependencia que ahora es parte de mi familia.

CORPORACION
UNIVERSITARIA
DEL META

2. Reseña histórica de escenario de la práctica

El Departamento del Casanare cuenta con hermosos municipios y uno de ellos es San Luis de Palenque fue fundada el 15 de agosto de 1953. Está ubicada en un sinuoso paraje en la margen derecha del río Poto, conocido como Barrancopelao o Barrancón, a 3 km al este de Vereda Macuco.

Posteriormente se convirtió en Municipio mediante el Decreto No. 295 del 29 de julio de 1954, que también abolió Trinidad como Municipio y la incorporó a San Luis de Palenque, el cual fue sometido a inspección policial. Esta ubicación corresponde a un malecón junto al río, con una laguna al noroeste que permanece uniforme durante todo el verano.

El Municipio estaba integrado por unas 70 familias, especialmente las de Guanapalo, grupo militante que acompañó a Guadalupe Salcedo Onda en la llamada era de la violencia. El director de la fundación fue el teniente de Caballería del Ejército Nacional, Hugo Gamboa Ramírez, comandante de tropas estacionadas en Guanapalo, del batallón Páez en Casanare-Yopal. Con los materiales disponibles alrededor, estas casas generalmente se construyen sobre losas de tierra, paredes de Bahareque, techos de palma, cuernos de sarra y paredes de ladrillo. La fiesta del patrón de la ciudad se realiza el 24 de diciembre de cada año, mientras el aniversario de la fundación se celebra cada 15 de Agosto.

Después de medir el sitio de la casa, se dejó espacio para una escuela, ayuntamiento, centro médico, escuela e iglesia construida con papel de aluminio prefabricado. Se construyeron baños públicos en la ribera del río, se construyó un embalse en el que se instaló un molino de viento como conducto. El primer alcalde fue el subteniente Fernando Bernal Petrelli (Fernando

Bernal Petrelli), el primer alcalde civil fue Policarpo Ávila en 1960, y el primer alcalde electo, Arnulfo Torres Rodríguez (Arnulfo Torres Rodríguez). La primera escuela fue dirigida por Ana Julia Galvis Rivera y tenía 18 alumnos.



Ilustración 2. Alcaldía municipal san Luis de palenque (prensalibrecasanare, s.f.)



Ilustración 1. Foto pueblo de san Luis de palenque

(academic, 2000-2021)

2.1.2. Geología

El Municipio de San Luis de Palenque, este localizado sobre la llamada cuenca de los Llanos Orientales de Colombia, la cual se ubica entre la cordillera oriental y el escudo de la Guyana.

Sus límites son los siguientes: Al sur la saliente del Vaúpes o Arco del Guaviare y la Serranía de la Macarena, al oriente el Escudo de la Guyana, al occidente el Piedemonte de la Cordillera Oriental, al norte se relaciona genéticamente con la cuenca de Barinas -

Apure de Venezuela. Tiene un área aproximada de 190.000 km² y su relleno sedimentario sobrepasa los 6.000 m de espesor en el sector occidental o más profundo. (academic, 2000-2021)

2.1.3. Hidrología

- Cuenta con la cuenca hidrográfica corresponde al río Meta. Se subdivide en tres sectores:
- Meta alto desde el nacimiento hasta Puerto López
- Meta medio desde Puerto López a la desembocadura del río Casanare
- Meta bajo desde la desembocadura del río Casanare a la desembocadura del río Meta en el Orinoco.

También llegan aguas a la subcuenca del Meta medio, de cuatro áreas que se han denominado las cuencas del Pauto - Guanapalo; Duya – Flor amarillo, Guirripa y Cravo sur, que involucrarían las corrientes que drenan sus aguas a estas corrientes.

Un tramo de la parte media del río Meta, de unos 14 km aproximadamente, es el límite oriental del Municipio de San Luis de Palenque con el Vichada, los suelos aledaños a este son de primera categoría y su importancia radica en el impulso del desarrollo del llano a través del intercambio de productos y el turismo.

Cuenca de los ríos Pauto - Guanapalo: la cuenca del Pauto se subdividió en alta, media y baja, siendo de nuestro interés la parte baja; sin embargo, observando lo interconectados que se encuentran los caños entre esta corriente y los que drenan hacia el Río Guanapalo, se definió llamar a esta cuenca Pauto - Guanapalo.

El río Pauto es parte del límite natural entre el Municipio de San Luis de Palenque y Trinidad; y San Luis de Palenque y Pore. En el Municipio de San Luis de Palenque esta cuenca es casi una sola junto con el río Guanapalo y cuenta con una superficie aproximada de 2.100,27 km² localizada hacia el nororiente del Municipio, pasando por las veredas de El Romero, Las Calles, Gavotas, El Garrancho, La Esperanza, El Caimán, El Merey, Palestina, Santa Ana, El Saman, San Francisco, La Nevera, Venturosa, Platanales, La Riverita, Ulere y Guaracuras.


Los afluentes del río Pauto sobre el territorio del Municipio de San Luis son pocos, debido a que por ser una zona con pendiente hacia el sureste, la mayoría de caños discurren subparalelos a su cauce desembocando en el río Meta.

El río Pauto es de gran importancia para al municipio de San Luis de Palenque, por ser una de las principales fuentes de abastecimiento de agua para las actividades económicas desarrolladas y en época de escasez o sequía la población ribereña y del casco urbano se provee del río; al ser vía de comunicación permanente entre Casanare, Vichada y Meta y, sus suelos más fértiles son una atracción para la población que se ha asentado a su alrededor. (academic, 2000-2021)

2.1.4. Ubicación geográfica



Ilustración 5. Mapa de Colombia con el Departamento del Casanare . (Todacolombia, s.f.)



(TierraColombia, s.f.)

Ilustración 4. División política del Departamento del Casanre



. (Ediber, s.f.)

Ilustración 6. División política de san Luis de palenque



2.1.5. Límites del municipio

- **Norte:** con el Río Pauto y los municipios de Trinidad y Pore
- **Sur:** con el Municipio de Orocué
- **Oriente:** con el río Meta y departamento del Vichada
- **Occidente:** con los municipios de Yopal y Nunchía.

2.1.6. División política – administrativa.

2.1.6.1. Área urbana.

El área urbana de San Luis de Palenque está compuesta por ocho barrios, que son:

- Centro
- La Primavera (anteriormente se llamaba Las Marías y fue fusionado con el barrio Brisas del Pauto en 2008)
- Gaitán
- Las Acacias
- Guasimal
- Popular
- Los Esteros
- La Unidad

2.1.6.2. Área rural.

Además, la jurisdicción de San Luis de Palenque también comprende 45 veredas, que son:

- Bocas Del Ulere
- Algodonales
- Arenitas
- Barquereña
- Cabuyaro
- Cristo Rey
- El Merey
- El Morichal
- El Romero
- El Socorro
- Garrancho
- Gaviotas
- Jagueyes
- La Bendición
- La Esperanza
- La Selva
- Las Calles
- Las Cañas

- Los Patos
- Macuco
- Miramar de Guanapalo
- Palestina
- Palmar de Guanapalo
- Palmarito
- Pirichigua
- Riverita (Tierra del festival del Chorroscos de Oro)
- Samán
- San Francisco
- San Rafael de Guanapalo
- Santa Hercilia
- Santana
- Sirivana

2.1.7. ECONOMÍA

2.1.7.1. Sector primario.

2.1.7.1.1. Ganadería.

El ganado es la actividad principal que tiene lugar en San Luís de Palenque, que es un bajo nivel tecnológico, pero con la cantidad mínima de productos químicos agrícolas y no consume alimentos ni concentrados, lo que los hace felicidad, de sabores especiales y lo que

hace posible que La carne de res productora ecológica, lo que proporciona las capacidades de participar en el mercado, a su vez, la tecnología débil implica que la gran cantidad de tierra es necesaria y tiene una granja de más de 1,000 hectáreas, sin embargo, los departamentos y las ciudades administrativas han promovido y programas y proyectos para la modernización del ganado y fortalecer la tecnología, que, en los objetivos a largo plazo para reducir el tamaño necesario para el búfalo y las vacas.

2.1.7.1.2. Sector agrícola

- **Caña:** el cultivo se localiza en las veredas de Santa Hercilia, Merey, Morichal, Palestina, La Selva y Las Cañas.
- **Cítricos:** el cultivo se localiza en las veredas de La Esperanza, el Socorro, Morichal, El Merey, Palestina, El Garrancho.
- **Plátano:** el cultivo de plátano se localiza de manera global en todo el Municipio, pero sobresale la producción de las veredas Romero, Garrancho, Las Calles y Gaviotas.
- **Yuca:** La yuca se cultiva en un área muy pequeña, este producto se usa para la familia y el excedente resultante se vende en el mercado. Están ubicados en todo el mundo pero la producción es destacada en los pueblos de Socorro, Maaco, La Selva y Santa Hersilia.
- **Algodón:** el cultivo de algodón es un producto nuevo que registra datos únicamente desde el año 2004.
- **Arroz:** en el Municipio existen dos maneras de producción del arroz:

- **Arroz de riego:** este cultivo se encuentra localizado en las veredas de Romero, Barquereña, y La Esperanza.
- **Arroz seco:** este cultivo se localiza en las veredas de Macuco, Barquereña, Santa Hercilia, Garrancho, San Rafael de Guanapalo, Las Calles y Gaviotas.
- **Maíz:** El cultivo tradicional del maíz se extiende por todo el mundo en la ciudad y se utiliza como forraje, pero destaca aún más la producción de los pueblos de Santa Hersilia, La Selva, Garancho, Miri, Palestina y Las Canas.

2.1.7.1.3. Sector minero y energético

El municipio recibe regalías, por la explotación de hidrocarburos que se da en este. Algunos como Estación Cravo Sur, Estación Barquereña, Pozo Toruno, etc.

2.1.7.1.4. Sector industrial

El Municipio no presenta consolidación de empresas dedicadas a la transformación de materias primas

2.1.7.1.5. Sector terciario

- **Comercio:** el Municipio presenta una concentración comercial en el casco urbano, este sector se encuentra representado por establecimientos dedicados a diferentes actividades, la actividad comercial predominante son las tiendas y almacenes de víveres, seguido de los establecimientos de venta de licores como los bares, discotecas, cantinas y estaderos, como se puede apreciar el sector comercial se encuentra representado por la venta de víveres y la prestación de

servicios, a pesar de la consolidación de nuevos establecimientos continua predominado el comercio de servicios.

- **Sector Solidario:** se encuentran constituidas organizaciones pertenecientes al sector solidario, estas se han constituido alrededor de las diferentes actividades económicas, culturales, profesionales que se desarrollan en el Municipio, las organizaciones presentes en el Municipio son Comité Municipal de Ganaderos de San Luís de Palenque, Corporación Folclórica El Gavan de Oro, Cooperativa Multiactiva Agropecuaria, "Asociación de Padres de Familia del (Los) Restaurantes Escolares, Asociación Juvenil Sol Naciente, Corporación Folclórica Los Angelitos, entre otras.
- Las veredas de Santa Hercilia, Arenita y Palestina cuentan con asociaciones inscritas como juntas comunales y juntas de vivienda, ante la Cámara de Comercio de Yopal. En el Municipio la Defensa Civil Colombiana hace presencia con sus 20 voluntarios, los servicios que presta son apoyo en eventos deportivos, culturales, salvamento, búsqueda y rescate, participación en las diferentes emergencias, capacitaciones en áreas de prevención y planes escolares, brigadas de salud, acciones cívicas comunitarias.

3. Plan estratégico del escenario de la práctica:

3.1. Misión

Direccionar todos los procesos Administrativos con responsabilidad, planeación y participación, generando cambios sociales hacia un pueblo dinámico y productivo, enfocado al

turismo ecológico, el desarrollo empresarial y cultural. (ALCALDIA SAN LUIS DE PALENQUE, 2021)

3.2. Visión

San Luis de Palenque en el año 2026, será un Municipio moderno, pacifico, incluyente, saludable, feliz, institucional y financieramente robusto; administrado con equidad, eficiencia y transparencia; propiciando el desarrollo pleno de su potencial humano, su cultura y su economía agrícola, ganadera y turística, con sostenibilidad ambiental. (ALCALDIA SAN LUIS DE PALENQUE, 2021)

3.3. Objetivos

Los objetivos institucionales se construyen junto con la Comunidad y el Equipo de Liderazgo, que se consideran estratégicos en el Plan de Desarrollo Municipal:

- ✓ Relajación social con ambientes saludables para vivir mejor. Garantizamos la mejora de la calidad de vida de la población de Halloween a través del desarrollo de actividades estatales integrales en el contexto de la participación e integración de la comunidad.
- ✓ Desarrollo fructífero sostenible para el futuro. Fuerza y consolidación con una actividad productiva potencial equilibrada de la comunidad hacia un mejor desarrollo económico, generar empleo, inversiones de recursos efectivos y creación de empresas.
- ✓ Protección biológica para el desarrollo del ecoturismo. Relación e integración de los residentes de la Comuna en Poznañ El potencial del entorno natural y la biodiversidad de

la Comuna para su protección, preservación y acción adecuada sobre el desarrollo del ecoturismo.

- ✓ Infraestructura pública para el desarrollo integral. La consolidación de la cuadrícula municipal de la botella es un paso básico para el desarrollo productivo del proyecto San Luis de Palenque.
- ✓ Administración urbana "Compañía amigable" en un servicio general. La administración municipal tendrá gestión administrativa y empresarial, procesos mejorados que prestarán atención a la ciudadanía, calidad de los servicios públicos y las necesidades actuales.

3.4 Metas

- Aprobar la elaboración, actualización y / o formulación de los estudios técnicos requeridos para el plan de desarrollo y plan de inversiones y asegurar que estén actualizados.
- Velar por el cumplimiento de la implementación, seguimiento, control y evaluación del plan de desarrollo, así como la publicación y socialización del plan.
- Brindar asesoría y asistencia técnica en asuntos relacionados con la secretaría de planificación.

3.4. Valores institucionales

- **Respeto:** esta es la capacidad de colocar en el resto del otro para poder entender y apreciar no solo su punto de vista, sino también su campo de acción. El funcionario

público de la Comuna de San Luis de Palenque proporciona a sus usuarios una amable y considerada atención, convirtiéndose con ellos con una forma clara y exactamente en el proceso de sus casos frente al objeto.

- **Responsabilidad:** es adoptar pasivos con seriedad, siempre con la visión de promover el seguro social y el desarrollo comunitario. Los funcionarios públicos de la comoción de San Luis de Palenque se caracterizan por compromiso con los compromisos adquiridos y aplican los procedimientos de la Compañía en el desarrollo de su trabajo, teniendo en cuenta las prioridades de las necesidades de la comunidad, contribuyen a su satisfacción. Madera dura.
- **Honradez:** justicia de incentivos, honestidad en acción. Los miembros de la administración municipal de San Luis de Palenque actúan en consecuencia con la función que realizan, respondiendo plenamente a las obligaciones adquiridas y cumpliendo plenamente con las ventajas que perciben su vinculación de percibir el trabajo de percibir. Cuatro.
- **Comunicación:** esta es la capacidad de trabajar en equipo invirtiendo en busca de un acceso compartido a la ganancia personal. Los funcionarios públicos municipales trabajan en constante comunicación y siempre están listos para cooperar con otros miembros del equipo de trabajo para lograr el cumplimiento de los objetivos del gobierno.
- **Solidaridad:** una posición constante de adherencia a la causa o compañía de nuestras competiciones es particularmente más favorable. Las acciones de los miembros de la

administración municipal muestran un alto grado de identificación con la mayor sensación de aquellos que se gestionan y se centraron en recibir soluciones rápidas y oportunas para ellos.

- **Sinceridad:** simplicidad, veracidad, forma de expresión de emisión. Funcionarios de la generación de confianza urbana, siempre proporcionando una respuesta clara y precisa a los enfoques y los requisitos que hacen que los usuarios de los objetos de servicio.
- **Tolerancia:** es un respeto activo que permite y apertura de nuevos horizontes, dado que nadie tiene un punto de vista absoluto, y que todas las perspectivas son parciales y limitadas a todos los funcionarios de San Luis de Palenque contra individuos privados de manera dinámica. , que no indica confrontación o relaciones discriminatorias para los usuarios de razones raciales, religiosas, una unidad política, género o cualquier otro factor que encuentre a los ciudadanos o colegas en varios estilos de vida o estilo de vida.
- **Eficiencia:** esta es una virtud de trabajo con resultados positivos de acuerdo con los objetivos institucionales, logrando el uso máximo de los recursos disponibles. Cada uno de los miembros de la administración municipal utiliza recursos que otorgan a una institución, que busca todo el mejor uso a favor de la función y los objetivos de la posición que realiza, contribuyen a este camino para cumplir con los objetivos y objetivos contenidos en los planes de desarrollo.
- **Lealtad:** la capacidad de mantener o renunciar a la autenticidad a cierta razón. Todos los miembros de la administración municipal de San Luis sobre Palenque muestran la lealtad

a las funciones sociales que son consistentes con los funcionarios públicos, a la organización, que reciben su existencia y compromisos éticos bajo este Código.

- **Civismo:** Sé cómo coexistir como miembro de una sociedad civilizada, observando los estándares mínimos necesarios para este propósito. Los funcionarios municipales muestran un alto grado de respeto por sus compañeros ciudadanos, a objetos y espacios y, en general, al entorno natural, lo que hace que la sociedad de San Luis de Palenque.

4. Descripción de funciones y procedimientos a desarrollar

- Un diagnóstico del espacio público.
- Realizar un diagnóstico del estado actual de la infraestructura deportiva del Municipio de San Luis de Palenque, en la parte Urbana, en las veredas de Barquereña, Palmar de Guanapalo, San Rafael de Guanapalo, El Garrancho, Santa Hercilia, Santa Ana, El Merey, La Palestina.
- Revisión técnica, de los proyectos que le sean asignados por su jefe inmediato.
- Organización del archivo de planeación, de carpetas con proyectos e información que tengan relación con recursos de regalías.

CORPORACION
UNIVERSITARIA
DEL META

5. Objetivos del practicante

5.1. Objetivo general

Realizar un diagnóstico profundo del espacio público del municipio y junto a ello de las infraestructuras deportivas urbanas y rurales se pretende llegar a un análisis del archivo de la oficina de planeación

5.2. Objetivos específicos

- Cumplir a cabalidad las actividades expuestas en el cronograma de actividades y las asignadas por el jefe inmediato.
- Realizar visitas de campo, barrio por barrio en el Municipio para lograr un eficiente diagnóstico del espacio público.
- Socializar y tener una adecuada conversación con los habitantes del municipio para llegar a un acuerdo para así recuperar totalmente el espacio público en nuestro Municipio.
- Interactuar más con la población del área Rural en temas de Infraestructura deportiva para lograr un mejoramiento de estos escenarios para el beneficio de la comunidad.
- Llevar a cabo una organización profunda en tema de archivo de la parte de Planeación municipal de acuerdo a su numeración, fuentes de ingresos para facilitar la legalización y documentación e información que se necesite para diferentes trámites.

6. Metas del practicante

- Abundar los conocimientos requeridos para la ejecución de una obra.
- Crear un entorno adecuado para aplicar, desarrollar y ampliar los conocimientos, actitudes y habilidades adquiridas previamente en el aprendizaje del programa de Ingeniería Civil.
- Garantizar la responsabilidad y servicios profesionales con la empresa
- Realizar un profundo diagnóstico para llegar a las diferentes problemáticas y así llegar a una solución.

7. Cronograma de actividades realizadas por el practicante

Tabla 1. Cronograma de actividades,

	SISTEMA DE GESTION DE CALIDAD											CODIGO FO-205-01-001		
	PROCESO GESTION DE CALIDAD - MECI											VERSION: 001		
	CRONOGRAMA DE ACTIVIDADES											FECHA VIGENCIA 22-02-2022		
ACTIVIDAD	SEMANA													
	1	2	3	4	5	6	7	8	9	10	11	12	13	14
DIAGNÓSTICO DEL ESPACIO PÚBLICO	X	X	X	X	X									
DIAGNÓSTICO DEL ESTADO ACTUAL DE LAS INFRAESTRUCTURAS DEPORTIVAS DEL MUNICIPIO DE SAN LUIS DE						X	X	X	X					
ORGANIZACIÓN DEL ARCHIVO DE PLANEACIÓN										X	X	X	X	X
<p>"COMPROMISO DE TODOS 2020-2023"</p> <p>San Luis de Palenque, Barrio Centro, Calle 2 No.5 - 58.Codigo Postal 853030 Teléfono: 8-6370011, Fax: 8-6370017 planeacion@sanluisdepalenque-casanare.gov.co</p> 														

Fuente propia

8. Diagnóstico y problemáticas detectadas al iniciar las prácticas.

La problemática principal es que la secretaria de planeación del municipio de San Luis de Palenque, hace 5 años no realizan un diagnóstico de espacio público y debido a eso se presenta invasión y no pueden transitar los peatones, tampoco han realizado un inventario en las infraestructuras deportivas y sus redes eléctricas desde el mandato anterior, igualmente el archivo de planeación no se encuentra ordenado de acuerdo a la normatividad debido a que dicha oficina es donde se planifica los proyectos de desarrollo del Municipio.

8.1. Estructura del diagnóstico (Matriz DOFA)

Grafica 1. Matriz Dofa... Diagnóstico del espacio público



CORPORACION
UNIVERSITARIA
DEL META



	FORTALEZAS	DEBILIDADES
I N T E R N A S	<ul style="list-style-type: none"> • Teniendo en cuenta que es un Municipio que su calle en su gran mayoría tiene una buena planificación de espacio público. • Sectorizar de acuerdo a las actividades el espacio público. (cafeterías, ferreterías, droguerías, salón de belleza. etc.). • Presentación de impacto para el turismo al establecer mejor el espacio público. • Se cuenta con una junta de Deportes, legalmente constituida que sirve de apoyo y organización deportiva lo cual se titula INDERSAN. • Con la mejora de las Infraestructuras deportivas de logra la creación de grandes o pequeños eventos deportivos. * Tienen dentro de la oficina de planeación su propio Archivo organizado. 	<ul style="list-style-type: none"> • No existe un diagnóstico, ni una propuesta para reglamentar el espacio público. • La ciudadanía utiliza el espacio público de acuerdo a sus necesidades, como no existe una planificación, ni una regulación y el municipio no puede cobrar por espacio público (se pierden regalías). • Al no existir una regulación del espacio público se están violando espacios a sectores vulnerables como; discapacidad, peatón y adulto mayor. • En el inventario de Infraestructuras deportivas, se carece de infraestructura deportiva inadecuada. • En el inventario de Infraestructuras deportivas, se notó falta de recursos económicos para mejora de las infraestructuras. * En la organización del archivo se nota confusión en diferentes carpetas
E X T E R N A S	<p>OPORTUNIDADES</p> <ul style="list-style-type: none"> • Dar a conocer a la comunidad el Decreto 1504 de 1998 por el cual se reglamenta el manejo del espacio público en los Planes de Ordenamiento Territorial. • Realizar campañas de sensibilización del espacio público (el uso para todos). • Con el diagnostico que se están realizando planear, diseñar una estrategia para el municipio sobre el buen uso del espacio público. • De acuerdo al inventario de las infraestructuras deportivas notamos que los eventos deportivos son cada día más promovidos • Realizando un diagnóstico de las infraestructuras deportivas notamos que llamaría más turistas para activar la economía en el municipio. * Arreglando archivo se lograra encontrar rápida información 	<p>AMENAZAS</p> <ul style="list-style-type: none"> • Ningún mandatario ha querido asumir la responsabilidad de ordenar el espacio público por el desgaste político que va a tener • En estos Municipios por ser pequeños no les gusta que se le exija el incumplimiento a la normatividad por ende la no receptividad de la comunidad por aceptar una reglamentación al espacio público • La falta de cultura para el pago de impuestos por ejemplo por sacar un juego de mesa con sus respectivas sillas por eso debe pagar un impuesto. • Por la carencia de falta de mejora de las infraestructuras deportivas la población no realizan ningún deporte • Falta de compromiso con el gobierno para el apoyo del deporte. *Debido a que el archivo esta en la misma oficina el desorden

Fuente propia

8.2. Análisis de Matriz DOFA

Tabla 2. Análisis Matriz DOFA

	FORTALEZAS	DEBILIDADES
O P O R T U N I D A D E S	<p>* Diagnostico de invasion al espacio publico: podemos analizar se puede recuperar el espacio público afectado por un porcentaje muy pequeño de la población.</p> <p>* Invasion de la infraestructura deportiva: Dialogando y uniendonos con las entidades deportivas que representn al municipio, se pueden mejorar estos escenarios para la comunidad.</p>	<p>* Diagnostico de invasion al espacio publico: ya que no habia un diagnostico establecido no se habian encontrado las debilidades, pero realizado ya el diagnostico se lograron encontrar soluciones satisfactorias</p> <p>* Invasion de la infraestructura deportiva: No se sabe hace cuantos mandastos no realizan una adecuación a estas infraestructuras y eso favore al municipio que por fin se halla realizado un inventario deportivo para asi tambien reactivar la economia con juegos deportivos.</p>
A M E N A Z A S	<p>* Diagnostico de invasion al espacio publico: Son mas grades las fortalezas pero el miedo a invertir en el embellecimiento del Municipio no deja progresar.</p> <p>* Invasion de la infraestructura deportiva: La falta de motivación de los deportistas se debe a las malas instalaciones deportivas, debido a esto se esta perdiendo el talento del municipio</p>	<p>* Diagnostico de invasion al espacio publico: Tanto la población como los mandatarios que han pasado por los diferentes mandatos no le han dado importancia al espacio público.</p> <p>* Invasion de la infraestructura deportiva: La mala distribución de los recursos economicos del Municipio, afecta el tema de las infraestructuras deportivas ya que no es importante.</p>

Fuente propia

9. Plan de mejoramiento

Tabla 3. Plan de mejoramiento

		PROCESO GESTION DE CALIDAD- MECI	VERSION: 001
		PLAN DE MEJORAMIENTO	FECHA VIGENCIA 22-02-2022
MATRIZ	PROBLEMÁTICA	OPERACIÓN DE MEJORA	META DE ACTIVIDAD
DEBILIDADES	No existe un diagnóstico, ni una propuesta para reglamentar el espacio público.	Realizar un diagnóstico, barrio por barrio, casa por casa para realizar un reglamento.	Realizar un buen diagnóstico
	La ciudadanía utiliza el espacio público de acuerdo a sus necesidades, como no existe una planificación, ni una regulación y el municipio no puede cobrar por espacio público (se pierden regalías).	Enseñarle a la población por medio de charlas y leyes del porque es importante cumplir con las leyes o sino pagar por el incumplimiento.	Lograr conciencia a la población
	Al no existir una regulación del espacio público se están violando espacios a sectores vulnerables como; discapacidad, peatón y adulto mayor.	Lograr que la población sea consciente que se esta perjudicando a la población vulnerable y que se necesita recuperar dichos espacios.	Velar por los Derechos de la Población Vulnerable
	Se carece de infraestructura deportiva inadecuada.		Lograr tener unas adecuadas infraestructuras Deportivas
	Falta de recursos económicos para mejora de las infraestructuras.	Gestionar recursos mediante el plan de gobierno municipal y Departamental	Realizar actividades para tener recursos
AMENAZAS	Ningún mandatario ha querido asumir la responsabilidad de ordenar el espacio público por el desgaste político que va a tener	Realizar reuniones con el Alcalde donde le pueda exponer la problemática que tiene el municipio y que debemos de dar una solución	Lograr la atención de los mandatarios en este caso del Señor Alcalde para llegar a dar una respectiva solución
	En estos Municipios por ser pequeños no les gusta que se le exija el incumplimiento a la normatividad por ende la no receptividad de la comunidad por aceptar una reglamentación al espacio público	Si logramos tener conciencia, podemos entender que el cumplimiento de la normatividad nos beneficia a todos	Que la población conozca la normatividad referente a la invasión del espacio público
	La falta de cultura para el pago de impuestos por ejemplo por sacar un juego de mesa con sus respectivas sillas por eso debe pagar un impuesto.	Dar a conocer y entender que el pago de impuestos es esencial	Llegando a un acuerdo con la población y el gobierno
	Por la carencia de falta de mejora de las infraestructuras deportivas la población no realizan ningún deporte	Remodelar las infraestructuras deportivas para incentivar el deporte	Tener espacios deportivos adecuados
	Falta de compromiso con el gobierno para el apoyo del deporte.	Buscar apoyo al deporte	Apoyar el talento deportivo del Municipio

Fuente

Propia

10. Aportes y sugerencias realizadas durante la práctica

Debido a lo realizado durante el desarrollo de las tres actividades asignadas por la Alcaldía Municipal de San Luis de Palenque, como sugerencia seria que no abandonen la parte del espacio público ya que ese diagnóstico debería realizarse cada año para lograr un embellecimiento satisfactorio para el municipio, de igual forma no abandonar las infraestructuras deportivas porque el municipio a pesar de ser pequeño tiene muy buenos deportistas y se han logrados grandes triunfos en las diferentes representaciones Departamentales. Además de sugerencias agradezco a la Alcaldía ya que debido a la oportunidad que me dieron logre superarme como persona y como profesional, aprendí a perder ese miedo de relacionarme con diferentes personas y junto a ello me entere de algunas dificultades y problemáticas que la población piensan que padece el Municipio, también en el transcurso del desarrollo de la practica adquirí nuevos conocimientos como es el marco legal. Viví lo que le llaman “trabajo de campo” ya que no había tenido la oportunidad de tener una experiencia como esas y hoy en día estoy orgullosa y convencida de que escogí una hermosa profesión.

11. Productos como resultado de los aportes que el practicante haya realizado en el plan de mejoramiento de los procesos de acuerdo a la empresa.

4.1. Diagnóstico de invasión al espacio público

Para este diagnóstico realice este formato el cual me ayudo en mis visitas de campo que son los diferentes barrios del Municipio donde pude diligenciar las diferentes invasiones del espacio público.



	SISTEMA DE GESTION DE CALIDAD	CODIGO FO-205-01-001
	PROCESO GESTION DE CALIDAD - MECI	VERSION: 001
	DIAGNOSTICO DEL ESPACIO PÚBLICO	FECHA VIGENCIA 22-02-2022

FECHA	BARRIO	DIRECCIÓN	TIPO DE INVASIÓN	PROBLEMÁTICA	NÚMERO DE FOTO

COMPROMISO DE TODOS 2020-2023
San Luis de Palenque, Barrio Centro, Calle 2 No.5 - 58 Código Postal 853030
Teléfono: 8-6370011, Fax: 8-6370017
planeacion@sanluisdepalenque-casanare.gov.co

Fuente propia

	SISTEMA DE GESTION DE CALIDAD	CODIGO FO-205-01-001
	PROCESO GESTION DE CALIDAD - MECI	VERSION: 001
	DIAGNOSTICO DEL ESPACIO PÚBLICO	FECHA VIGENCIA 22-02-2022

FECHA	BARRIO	DIRECCIÓN	TIPO DE INVASIÓN	PROBLEMÁTICA	NÚMERO DE FOTO
17-Agost	Brisas del Pauto	Carrera 10 A. - lado Luz Itelena	Neumáticos, escombros y TAIROS		20210817_151313
17 agost	Brisas del Pauto		Piedra.		20210817_151315
17 Agost	Brisas del Pauto.		sillas dañadas.		20210817_151317
17 Agost	Brisas del Pauto	Calle 2 A - # 27	Escambros.		20210817_151319 - 151425
17 Agost	Brisas del Pauto	Calle 2 - # 04	Elementos electricos		20210817_151821
17 Agost	Brisas del Pauto	Carrera 10 A y calle 1 D.	Neumáticos y escombros		20210817_152009
17 Agost	Brisas del Pauto	Carrera 10 con calle 2-04	sillas en el Paso peatonal		
17 Agost	Brisas del Pauto.	Carrera 10 con calle 2-1 10	Purgador en el andén		20210817_152254

COMPROMISO DE TODOS 2020-2023
San Luis de Palenque, Barrio Centro, Calle 2 No.5 - 58 Código Postal 853030
Teléfono: 8-6370011, Fax: 8-6370017
planeacion@sanluisdepalenque-casanare.gov.co

Ilustración 7. Formato diligenciado en campo

Fuente propia



Ilustración 8. Evidencias



Ilustración 9. Evidencia



Ilustración 10. Evidencia



Ilustración 11. Evidencia


Fuente Propia

Estas fotografías son evidencia lo cual se generan para ser soporte a lo plasmado en la planilla referente al tema de invasión al espacio público.

11.1. Inventario de las infraestructuras deportivas

Este fue el formato que realice porque la oficina de planeación no tenía ningún formato para este inventario. Hasta el momento no puedo colocar algo más que haya realizado para esta actividad ya que hasta ahora voy a comenzar a realizar el informe de dicha actividad.

Tabla 4. Tabla para inventario de la infraestructura deportiva.

	SISTEMA DE GESTION DE CALIDAD			CODIGO FO-205-01-001			
	PROCESO GESTION DE CALIDAD- MECI			VERSION: 001			
	INVENTARIO DE LAS INFRAESTRUCTURAS DEPORTIVAS			FECHA VIGENCIA 22-02-2022			
INICIO DE ESTUDIO			FIN DEL ESTUDIO				
DÍA	MES	AÑO	DÍA	MES	AÑO		
VEREDA	INVENTARIO	ESTADO	SOLUCIÓN	REGISTRO FOTOGRAFICO			

Fuente Propia



INICIO DE ESTUDIO		FIN DEL ESTUDIO					
				DIA	MES	AÑO	DIA
22	10	2021	22	10	2021		

VEREDA	INVENTARIO	ESTADO	SOLUCIÓN	REGISTRO FOTOGRAFICO
Vereda Baquerena "Escuela La Baquerena"	10 Lamparas	No funcionan, no tienen red de iluminación	Revisar la red electrica dando a guate circuito y el bombillo fundido.	2021022-105844 20211022-105903
	2 tableros de baloncesto	1 tablero esta dañado.	Realizar cambio del tablero	20211022-110003 20211022-110007
	2 Arcos de MICO	Se debe realizar Procedimiento de pintura - No tienen mala	Realizar embaltesim-ario y gestionar para cobrar los respectivas mallas	2021022-105819 20211022-105825
	Placa deportiva	- Descomposición Pestico y agrietamien- entos	Reparación y remodelación de la Placa deportiva	20211022-105939 20211022-105938 20211022-110013 20211022-110019
	Letrero de la infraestructura deportiva	- No tiene letrero	Pintar el letrero de la infraestructura deportiva.	20211022-110122

Fuente propia



Ilustración 13. Evidencia



Ilustración 12. Evidencia



Ilustración 15. Evidencia



Ilustración 14. Evidencia

Estas fotografías son evidencia lo cual se generan para ser soporte a lo plasmado en la planilla referente al tema del inventario de la Infraestructuras Deportivas de las Veredas del Municipio.

12. Evidencia objetivas de todo el proceso de práctica

1 PASO: Localización de los barrios ya que no conozco bien el municipio.



Ilustración 16. Plano del Municipio

Fuente propia

Debido a que no conocía muy bien el Municipio de San Luis de Palenque, busque la forma de que por medio de un plano de localización lograr ubicar los diferentes barrios que conforman al Municipio de San Luis de Palenque.

En el siguiente paso separe los barrios para así lograr observar mejor la nomenclatura de cada barrio y tener un orden en el momento del diagnóstico de la invasión del espacio público.

2 PASO: Planos por barrios debido a que las casas no tienen nomenclatura




Ilustración 17. Plano del Barrio la unidad

Fuente Propia




Ilustración 18. Plano Barrio Guasimal

Fuente propia

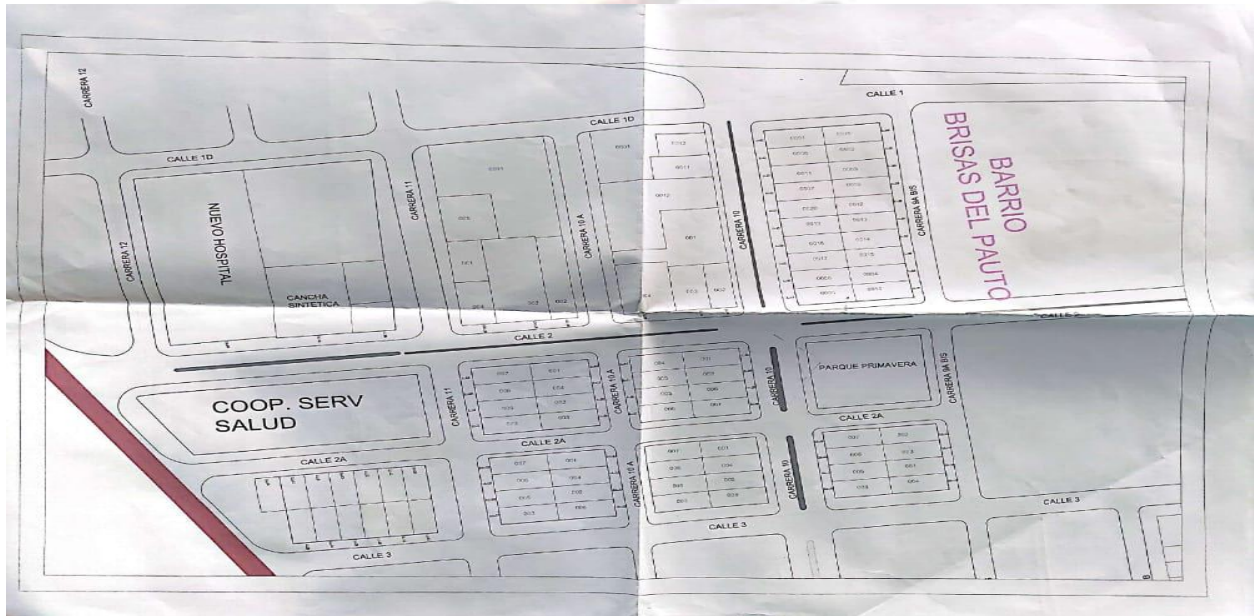


Ilustración 19. Plano Barrio Brisas del Pauto

Fuente propia

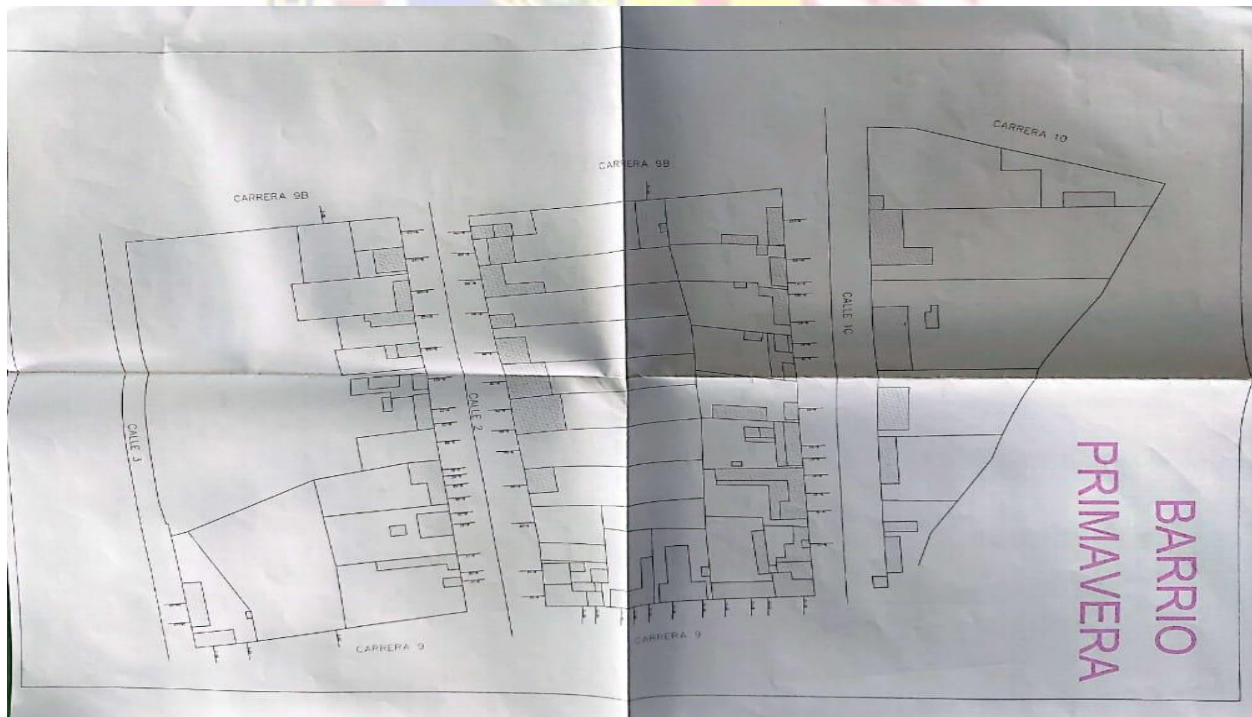


Ilustración 20... Plano del Barrio Primavera

Fuente Propia

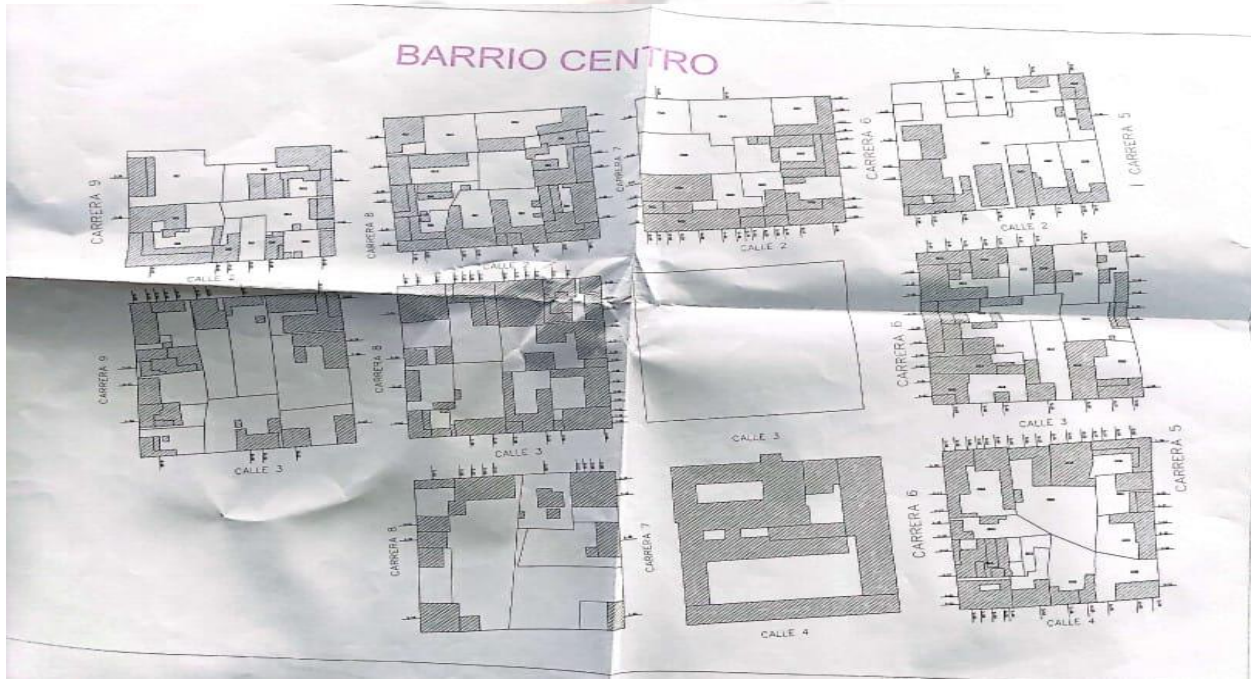


Ilustración 19. Plano Barrio Centro

Fuente propia

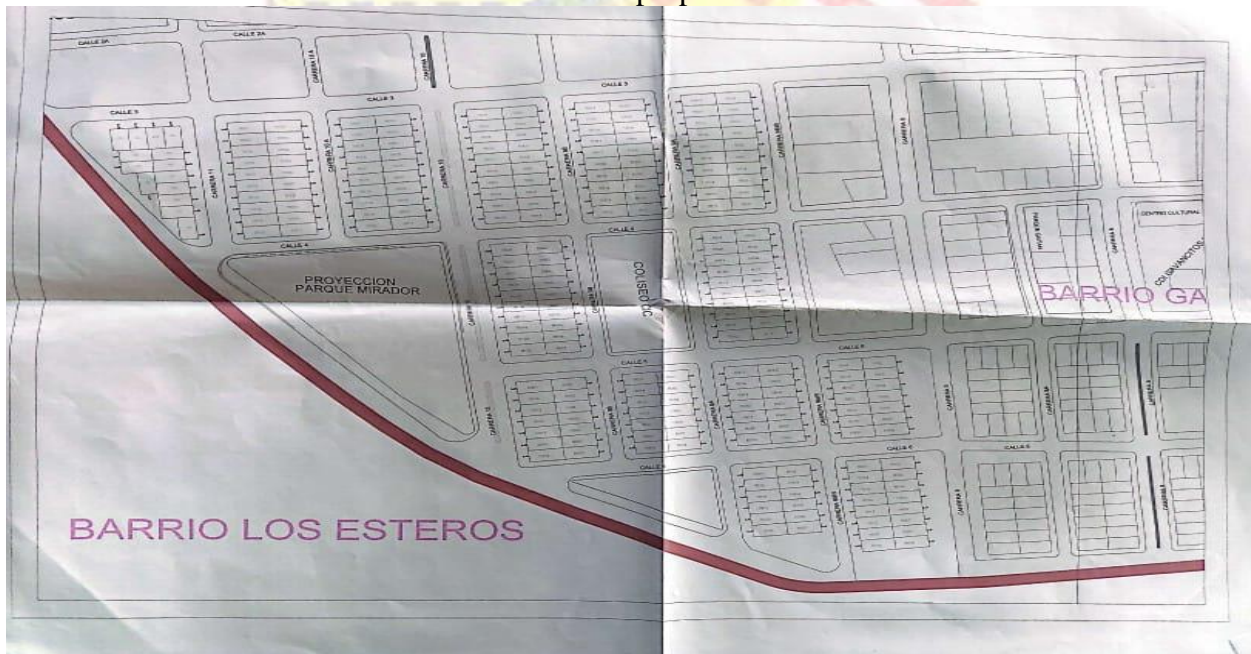


Ilustración 20. Plano Barrio los Esteros

Fuente Propia


	SISTEMA DE GESTION DE CALIDAD			CODIGO FO-205-01-001																			
	PROCESO GESTION DE CALIDAD- MECI			VERSION: 001																			
	INVENTARIO DE LAS INFRAESTRUCTURAS DEPORTIVAS			FECHA VIGENCIA 22-02-2022																			
<table border="1"> <thead> <tr> <th colspan="3">INICIO DE ESTUDIO</th> </tr> <tr> <th>DÍA</th> <th>MES</th> <th>AÑO</th> </tr> </thead> <tbody> <tr> <td> </td> <td> </td> <td> </td> </tr> </tbody> </table>			INICIO DE ESTUDIO			DÍA	MES	AÑO				<table border="1"> <thead> <tr> <th colspan="3">FIN DEL ESTUDIO</th> </tr> <tr> <th>DÍA</th> <th>MES</th> <th>AÑO</th> </tr> </thead> <tbody> <tr> <td> </td> <td> </td> <td> </td> </tr> </tbody> </table>			FIN DEL ESTUDIO			DÍA	MES	AÑO			
INICIO DE ESTUDIO																							
DÍA	MES	AÑO																					
FIN DEL ESTUDIO																							
DÍA	MES	AÑO																					
VEREDA	INVENTARIO	ESTADO	SOLUCIÓN	REGISTRO FOTOGRAFICO																			

Ilustración 22. Formato Infraestructura deportiva

Fuente propia

De acuerdo a la información obtenida por la oficina de planeación, en el momento de comenzar a realizar el diagnóstico de la invasión del espacio público y el inventario de la infraestructura deportiva, me dijeron que no había un formato establecido para dichas actividades, tome la iniciativa de realizar los formatos para llevar un orden y un adecuado manejo de la información obtenida.

4 PASO: Visita a campo

Las visitas del diagnóstico de la invasión del espacio público la realice a pie ya que era dentro del Municipio, pero la parte de las infraestructuras deportivas me desplace en moto para llegar a dichos escenarios.

5 PASO: Registro fotográfico



Ilustración 24. Registro fotográfico



Ilustración 23. Registro fotográfico



Ilustración 25. Registro fotográfico



Ilustración 26. Registro fotográfico



Ilustración 27. Registro fotográfico



Ilustración 28. Registro fotográfico

Fuente propia



Ilustración 32. Registro fotográfico



Ilustración 31 Registro. fotográfico



Ilustración 34. Registro fotográfico



Ilustración 33. Registro fotográfico



Ilustración 30. Registro fotográfico



Ilustración 29. Registro fotográfico

Fuente propia

- Inventario de las Infraestructuras deportivas



Ilustración 35. Registro fotográfico



Ilustración 36. Registro fotográfico



Ilustración 37. Registro fotográfico



Ilustración 38. Registro fotográfico



Ilustración 40. Registro fotográfico



Ilustración 39. Registro fotográfico

Fuente propia



Ilustración 41. Registro fotográfico



Ilustración 42. Registro fotográfico



Ilustración 43. Registro fotográfico



Ilustración 44. Registro fotográfico

6 PASO: Diligenciamiento de formatos

Cada que realizaba las salidas de campo diligenciaba el respectivo formato dependiendo la actividad que estaba realizando, diagnostico de invasion del espacio publico o inventario de las infraestructuras deportivas para llevar un orden y tener claridad del registro fotografico a donde pertenecia.

- Diagnostico del espacio público



- Barrio Guasimal

SISTEMA DE GESTION DE CALIDAD		CODIGO			
PROCESO GESTION DE CALIDAD - MECI		FO-205-01-001			
DIAGNOSTICO DEL ESPACIO PÚBLICO		VERSION: 001			
		FECHA VIGENCIA			
		22-02-2022			
FECHA	BARRIO	DIRECCIÓN	TIPO DE INVASIÓN	PROBLEMATICA	NUMERO DE FOTO
17 Agosto 2021	Barrio Guasimal		-Parasol con soporte -Tendedero de ropa	utiliza el espacio peatonal como tercedero y tiene parasol con soporte lo cual no es permitido	20210817-104647
17 Agosto 2021	Barrio Guasimal	Cra 12 N° 1B -11	Neumaticos	Es un taller y en el espacio público dejan los neumaticos.	20210817-104746 20210817-104742
17 Agosto 2021	Barrio Guasimal		Mesas y sillas en el espacio peatonal	Es una tienda y tiene sillas y mesas interrumpiendo el espacio peatonal.	20210817-105033
17 Agosto 2021	Barrio Guasimal		Vegetación y mailla	Tiene encerrado la parte del arden con mailla y junto a ello tiene plantas	20210817-105142
17 Agosto 2021	Barrio Guasimal		Vegetación	Tiene sembrado plantas y tiene materias en el arden	20210817-105213
17 Agosto 2021	Barrio Guasimal	Calle 1 - 14A	Escombros	No han recogido escombros	20210817-105312
17 Agosto 2021	Barrio Guasimal		Piedra	No han recogido una piedra que esta en el espacio peatonal.	20210817-105239
17 Agosto 2021	Barrio Guasimal		Vegetación		20210817-105422

COMPROMISO DE TODOS 2020-2023

San Luis de Palenque, Barrio Centro, Calle 2 No.5 - 58.Codigo Postal 853030
Teléfono: 8-6370011, Fax: 8-6370017
planificacion@sanluisdepalenque-casanare.gov.co

Compromiso de todos

Ilustración 45. Formato diligenciado del espacio público – Barrio Guasimal

SISTEMA DE GESTION DE CALIDAD		CODIGO			
PROCESO GESTION DE CALIDAD - MECI		FO-205-01-001			
DIAGNOSTICO DEL ESPACIO PÚBLICO		VERSION: 001			
		FECHA VIGENCIA			
		22-02-2022			
FECHA	BARRIO	DIRECCIÓN	TIPO DE INVASIÓN	PROBLEMATICA	NUMERO DE FOTO
17 Agosto 2021	Barrio Guasimal		Parasol con apoyo	Le quita espacio al peaton	20210817-105426
17 Agosto 2021	Barrio Guasimal		Parasol con apoyo	Le quita espacio al peaton	20210817-105312
17 Agosto 2021	Barrio Guasimal		Vegetación	Hace que el peaton no pueda transitar	20210817-105118

COMPROMISO DE TODOS 2020-2023

San Luis de Palenque, Barrio Centro, Calle 2 No.5 - 58.Codigo Postal 853030
Teléfono: 8-6370011, Fax: 8-6370017
planificacion@sanluisdepalenque-casanare.gov.co

Compromiso de todos

Ilustración 46. Formato diligenciado del espacio público – Barrio Guasimal



- Barrio la unidad

UNIVERSIDAD DE PALENQUE		SISTEMA DE GESTION DE CALIDAD		CODIGO	
		PROCESO GESTION DE CALIDAD - MECI		FO-205-01-001	
		DIAGNOSTICO DEL ESPACIO PÚBLICO		VERSION: 001	
				FECHA VIGENCIA	
				22-02-2022	
FECHA	BARRIO	DIRECCION	TIPO DE INVASION	PROBLEMATICA	NUMERO DE FOTO
17 Agosto 2021	Barrio la unidad	Cra 11A N° 1C-18	Vehiculo en descomposicion	Afecta el paso del peaton.	20210817-150118
17 Agosto 2021	Barrio la unidad		Parosol con soporte.	El soporte del parosol quita espacio al peaton.	20210817-150229
17 Agosto 2021	Barrio la unidad	Calle 1C N° 11A-1	Parosol con soporte y mucha vegetacion	El soporte del parosol quita espacio al peaton y la vegetacion igual.	20210817-150339
17 Agosto 2021	Barrio la unidad	Calle 1C N° 11A-17	Parosol con soporte. -Cometas desechables -Escombros -Malla	La malla tapa el paso a la casa vivienda, el soporte quita espacio, las escombros tapa el paso.	20210817-150445
17 Agosto 2021	Barrio la unidad	Cra 12A N° 1C-39	Malla	Tiene encerrada la parte del andén con malla, lo cual invade el espacio peatonal	20210817-150657
17 Agosto 2021	Barrio la unidad	Potrero la unidad.	Vehiculo de fierres olvidado	Invasión, lleva tiempos abandonado.	20210817-151059

"COMPROMISO DE TODOS 2020-2023"
San Luis de Palenque, Barrio Centro, Calle 2 No. 5 - 58. Código Postal 853030
Teléfono: 8-6370011, Fax: 8-6370017

Compromiso de todos

Ilustración 47. Formato diligenciado del espacio público – Barrio la unidad

- Barrio brisas del pauto

UNIVERSIDAD DE PALENQUE		SISTEMA DE GESTION DE CALIDAD		CODIGO	
		PROCESO GESTION DE CALIDAD - MECI		FO-205-01-001	
		DIAGNOSTICO DEL ESPACIO PÚBLICO		VERSION: 001	
				FECHA VIGENCIA	
				22-02-2022	
FECHA	BARRIO	DIRECCION	TIPO DE INVASION	PROBLEMATICA	NUMERO DE FOTO
17 Agosto 2021	Brisas del Pauto	Carrera 11	Neumaticos -Desechos -Escombros	Neumaticos abandonados, junto a ellos otros desechos y escombros lo cual generan enfermedades.	20210817-151303
17 Agosto 2021	Brisas del Pauto	Carrera 11	Piedra	No han recogido una piedra que esta en el espacio público.	20210817-151315
17 Agosto 2021	Brisas del Pauto	Carrera 11	Sillas derribadas -Basura	Hace que se almacenen enfermedades.	20210817-151317
17 Agosto 2021	Brisas del Pauto	Calle 2A # 27	Escombros	Invasión el espacio peatonal.	20210817-151434 20210817-151445
17 Agosto 2021	Brisas del Pauto	Carrera 10A N° 2-04	Cables, neumáticos, eléctricos, desechables.	Es un peligro tener este tipo de elementos en el espacio peatonal.	20210817-151821
17 Agosto 2021	Brisas del Pauto	Carrera 10A	Neumaticos -Escombros	Neumaticos abandonados, junto a ello escombros	20210817-152009
17 Agosto 2021	Brisas del Pauto	Carrera 10.	Neumaticos	Neumaticos abandonados en el espacio público.	20210817-152113
17 Agosto 2021	Brisas del Pauto.	Carrera 10. N° 2-04	Sillas y mesas -Parosol con soporte.	Sillas y mesas fuera de la vivienda y un parosol no permitido.	20210817-152254

"COMPROMISO DE TODOS 2020-2023"
San Luis de Palenque, Barrio Centro, Calle 2 No. 5 - 58. Código Postal 853030
Teléfono: 8-6370011, Fax: 8-6370017

Compromiso de todos

Ilustración 48. Formato diligenciado del espacio público – Barrio brisas del pauto

Fuente propia





SISTEMA DE GESTION DE CALIDAD		CODIGO			
PROCESO GESTION DE CALIDAD - MECI		FO-205-01-001			
DIAGNOSTICO DEL ESPACIO PÚBLICO		VERSION: 001			
		FECHA VIGENCIA			
		22-02-2022			
FECHA	BARRIO	DIRECCION	TIPO DE INVASION	PROBLEMATICA	NUMERO DE FOTO
17 Agosto 2021	Brisas del Pauto	Carrera 10 N° 2A-04	-sillas y mesas	Invasión el espacio público debido a que tienen un bar con las mesas y sillas.	20210817-152337
17 Agosto 2021	Brisas del Pauto	Carrera 10 N° 2A-27	Canasta	Debido a que es una verdurera, se observan canastos peticionarios en el espacio	20210817-152512
17 Agosto 2021	Brisas del Pauto	Calle 3	Materiales de construcción	Invasión el espacio público con dicho material	20210817-152554
17 Agosto 2021	Brisas del Pauto	Carrera 10 N° 2-10	-Parasol con soporte	Parasol no permitido ya que invade el espacio público.	20210817-152254

"COMPROMISO DE TODOS 2020-2023"
San Luis de Palenque, Barrio Centro, Calle 2 No.5 - 58.Código Postal 853030
Teléfono: 8-6370011, Fax: 8-6370017
planeacion@sanluisdepalenque-casanare.gov.co

Compromiso de todos

Ilustración 49. Formato diligenciado del espacio público – Barrio brisas del pauto

- Barrio primavera

SISTEMA DE GESTION DE CALIDAD		CODIGO			
PROCESO GESTION DE CALIDAD - MECI		FO-205-01-001			
DIAGNOSTICO DEL ESPACIO PÚBLICO		VERSION: 001			
		FECHA VIGENCIA			
		22-02-2022			
FECHA	BARRIO	DIRECCION	TIPO DE INVASION	PROBLEMATICA	NUMERO DE FOTO
17 Agosto 2021	Primavera	Calle 1 C N° 9-93	-Parasol con soporte.	Tiene un parasol que no es reglamentario	20210817-153033
17 Agosto 2021	Primavera	Calle 1C N° 9-79	Taller de motos -Parasol con soporte.	Restan el servicio de mecánicos en el centro debido a esto invaden el espacio público	20210817-153091 20210817-153094
17 Agosto 2021	Primavera	Carrera 9 N° 10-04	Parasol con soporte.	Parasol no reglamentado invade el espacio público.	20210817-155955 20210817-155958
17 Agosto 2021	Primavera	Carrera 9 N° 1C-30	Una Carpa y como material de construcción abandonado	Invasión el espacio público.	20210817-160100
17 Agosto 2021	Primavera	Carrera 9 N° 1C-45	Leña y escombros	Invasión el espacio público ya que no es recogido.	20210817-160122
17 Agosto 2021	Primavera	Carrera 9 N° 1C-60	Carpa de eventos la utilizan como tenderos de ropa.	Invasión al espacio público ya que lo utilizan mal.	20210817-160140
17 Agosto 2021	Primavera	Calle 2 N° 9-02	sillas y mesas	Invasión al espacio público debido a que tienen sillas y mesas	20210817-160213
17 Agosto 2021	Primavera	Calle 2 N° 9-102	Vitrinas	Tienen las vitrinas en el espacio público.	20210817-160249

"COMPROMISO DE TODOS 2020-2023"
San Luis de Palenque, Barrio Centro, Calle 2 No.5 - 58.Código Postal 853030
Teléfono: 8-6370011, Fax: 8-6370017
planeacion@sanluisdepalenque-casanare.gov.co

Compromiso de todos

Ilustración 50. Formato diligenciado del espacio público – Barrio la primavera



SISTEMA DE GESTIÓN DE CALIDAD		CODIGO			
PROCESO GESTIÓN DE CALIDAD - MECI		FD-205-01-001			
DIAGNOSTICO DEL ESPACIO PÚBLICO		VERSION: 001			
		FECHA VIGENCIA			
		22-02-2022			
FECHA	BARRIO	DIRECCIÓN	TIPO DE INVASIÓN	PROBLEMATICA	NÚMERO DE FOTO
17 Agosto 2021	Primavera	Calle 2 N° 9-102	Algunos elementos fuera del Perimetro	Invasión al espacio Público	20210817-160256
17 Agosto 2021	Primavera	Calle 2 N° 9-54	Sillas y mesas	Fuera del establecimiento tienen sillas y mesa	20210817-160331
17 Agosto 2021	Primavera	Calle 2 N° 9-28	Sillas y mesas	Fuera del establecimiento tienen mesas y sillas	20210817-160355
17 Agosto 2021	Primavera	Calle 3 N° 2A-03	Material de construcción - Encruado en latas de zinc	Ladrillos y latas de zinc invadiendo el espacio peatonal y espacio público.	20210817-160807 20210817-160816
17 Agosto 2021	Primavera	Carrera 8 N° 1-24	Parasol con soporte	Parasol no reglamentario	whatsapp imagen
17 Agosto 2021	Primavera	Calle 2 N° 8-40	Sillitena y Mesas afuera	Sillas y mesas afuera invadiendo el espacio público.	20211119-161642
17 Agosto 2021	Primavera	Carrera 8 N° 2-04	Sillas y mesas	Sillas y mesas afuera invadiendo el espacio público.	20211119-163316 20211119-163314
17 Agosto 2021	Primavera	Carrera 8 N° 2-52	Sillas y mesas Parasol con soporte.	Sillas y mesas afuera invadiendo el espacio público.	20211119-163359 163359

"COMPROMISO DE TODOS 2020-2023"
San Luis de Palenque, Barrio Centro, Calle 2 No. 5 - 58. Código Postal 853030
Teléfono: 8-6370011, Fax: 8-6370017
alanacion@sanluisdepalenave-casanare.aov.co

Compromiso de todos

Ilustración 51. Formato diligenciado del espacio público – Barrio la primavera

SISTEMA DE GESTIÓN DE CALIDAD		CODIGO			
PROCESO GESTIÓN DE CALIDAD - MECI		FD-205-01-001			
DIAGNOSTICO DEL ESPACIO PÚBLICO		VERSION: 001			
		FECHA VIGENCIA			
		22-02-2022			
FECHA	BARRIO	DIRECCIÓN	TIPO DE INVASIÓN	PROBLEMATICA	NÚMERO DE FOTO
19 Noviembre 2021	Primavera	Calle 2 N° 8-07	Sillas y mesas	Invasión el espacio público	20211119-161700
19 Noviembre 2021	Primavera	Carrera 8 N° 2-33	Parasol con soporte	Parasol no reglamentario	20211119-162332
19 Noviembre 2021	Primavera	Calle 2 N° 9-12 Don Ricardo	Parasol con soporte.	Parasol no reglamentario	20210817-160352

"COMPROMISO DE TODOS 2020-2023"
San Luis de Palenque, Barrio Centro, Calle 2 No. 5 - 58. Código Postal 853030
Teléfono: 8-6370011, Fax: 8-6370017
alanacion@sanluisdepalenave-casanare.aov.co

Compromiso de todos

Ilustración 52. Formato diligenciado del espacio público – Barrio la primavera

Fuente propia





- Barrio los Esteros

UNIVERSIDAD DE PALENQUE		SISTEMA DE GESTION DE CALIDAD		CODIGO	
		PROCESO GESTION DE CALIDAD - MECI		FO-205-01-001	
		DIAGNOSTICO DEL ESPACIO PÚBLICO		VERSION: 001	
				FECHA VIGENCIA	
				22-02-2022	
FECHA	BARRIO	DIRECCION	TIPO DE INVASION	PROBLEMATICA	NUMERO DE FOTO
17 Agosto 2021	Los Esteros	Carrera 11 N° 3-25	-Eja -Vegetación	La vivienda esta ennegada tomando parte del espacio público y por su vegetación impide el paso	20211119-160619
17 Agosto 2021	Los Esteros	Carrera 11 N° 3-45	Parasol con soporte	Parasol no reglamentario	20211119-160643
17 Agosto 2021	Los Esteros	Carrera 11 N° 3-53	Parasol con soporte	Parasol no reglamentario	20211119-160646
17 Agosto 2021	Los Esteros	Carrera 11 N° 3-52	Malla	Tiene encerrado con malla, tomando el espacio público debido a esto afecta al peaton	20211119-160651 20210818-154853
17 Agosto 2021	Los Esteros	Carrera 11 N° 3-46	Malla	Tiene encerrado con malla, tomando el espacio público debido a esto afecta al peaton	20211119-160654 20210818-154835
17 Agosto 2021	Los Esteros	Carrera 11 N° 3-67	Parasol con soporte	Parasol no reglamentario debido a que invade el espacio público	20211119-160925
17 Agosto 2021	Los Esteros	Carrera 10A N° 3-60	Parasol con soporte	Parasol no reglamentario debido a que invade el espacio público	20211119-160814
17 Agosto 2021	Los Esteros	Carrera 10A N° 3-11	Parasol con soporte	Parasol no reglamentario debido a que invade el espacio público.	20211119-160942

"COMPROMISO DE TODOS 2020-2023"
San Luis de Palenque, Barrio Centro, Calle 2 No.5 - 58.Código Postal 853030
Teléfono: 8-6370011, Fax: 8-6370017
planeacion@sanluisdepalenque-casapara.gov.co

Compromiso de todos

Ilustración 53. Formato diligenciado del espacio público – Barrio los esterros

Fuente propia

UNIVERSIDAD DE PALENQUE		SISTEMA DE GESTION DE CALIDAD		CODIGO	
		PROCESO GESTION DE CALIDAD - MECI		FO-205-01-001	
		DIAGNOSTICO DEL ESPACIO PÚBLICO		VERSION: 001	
				FECHA VIGENCIA	
				22-02-2022	
FECHA	BARRIO	DIRECCION	TIPO DE INVASION	PROBLEMATICA	NUMERO DE FOTO
17 Agosto 2021	Los Esteros	Calle 4	Parasol con soporte	Parasol no reglamentario debido a que esta invadiendo el espacio público	20211119-161115
17 Agosto 2021	Los Esteros	Carrera 9B N° 4-04	Parasol con soporte	Parasol no reglamentario debido a que esta invadiendo el espacio público	20211119-161137
17 Agosto 2021	Los Esteros	Carrera 9A N° 4-45.	Parasol con soporte	Parasol no reglamentario debido a que esta invadiendo el espacio público	20211119-161222
17 Agosto 2021	Los Esteros	Carrera 9A N° 4-31	Parasol con soporte	Parasol no reglamentario debido a que esta invadiendo el espacio público	20211119-161225
17 Agosto 2021	Los Esteros	Carrera 9A N° 4-17	Parasol con soporte	Parasol no reglamentario debido a que esta invadiendo el espacio público	20210817-163319
17 Agosto 2021	Los Esteros	Carrera 9A N° 4-11	Materia de construcción	Invade el espacio público por el material de construcción que tiene regado	20210817-163354
17 Agosto 2021	Los Esteros	Carrera 9B con calle 4 coliseo	Piedra	Se observa piedra abandonada tapada con una bolsa	20210817-163846
17 Agosto 2021	Los Esteros	Carrera 9A N° 4-25	Parasol con soporte	Parasol no reglamentario debido a que esta invadiendo el espacio público	20211119-160940

"COMPROMISO DE TODOS 2020-2023"
San Luis de Palenque, Barrio Centro, Calle 2 No.5 - 58.Código Postal 853030
Teléfono: 8-6370011, Fax: 8-6370017
planeacion@sanluisdepalenque-casapara.gov.co

Compromiso de todos

Ilustración 54. Formato diligenciado del espacio público – Barrio los esterros



FECHA		BARRIO	DIRECCION	TIPO DE INVASION	PROBLEMATICA	NUMERO DE FOTO
17 Agosto 2021		Los Esteros	Carrera 9A N° 3 - 53	Magoinaria	Se nota magoinaria encima del anden ocupando el espacio peatonal.	20210817-163422
17 Agosto 2021		Los Esteros	Carrera 9A N° 3 - 48	Vegetación	Invasión del sendero peatonal por su vegetación	20210817-163503

"COMPROMISO DE TODOS 2020-2023"
San Luis de Palenque, Barrio Centro, Calle 2 No.5 - 58.Código Postal 853030
Teléfono: 8-6370011, Fax: 8-6370017
planeacion@sanluisdepalenque-casanare.gov.co

Compromiso de todos

Ilustración 55. Formato diligenciado del espacio público – Barrio los esterros

- Barrio Popular

FECHA		BARRIO	DIRECCION	TIPO DE INVASION	PROBLEMATICA	NUMERO DE FOTO
18 Agosto 2021		Popular		* Sillas y mesas * Poyasol con soporte	Fuera del establecimiento tienen sillas y mesas y junto a ellos tienen un poyasol no establecimiento	20210818-172131 20210818-172151
18 Agosto 2021		Popular		Material de construcción	Fuera de la vivienda se encuentra material de construcción en el espacio público	20210818-172238 20210818-172304
18 Agosto 2021		Popular		* canecas * sillas y mesas	Es una tienda y tiene sillas-mesas y canecas con objetos a la venta	20210818-172302 20210818-172248
18 Agosto 2021		Popular		Escombros	En el espacio peatonal tiene escombros	20210818-172254
18 Agosto 2021		Popular		Vegetación	Invade el espacio peatonal	20210818-172315
18 Agosto 2021		Popular		Sillas	Es una barbería y coloca la silla afuera del establecimiento para que la gente espere turno	20210818-172349 20210818-172351
18 Agosto 2021		Popular		Vegetación	Invade el espacio público	20210818-172358
18 Agosto 2021		Popular		Material de construcción	Tienen el material de construcción en el espacio peatonal	20210818-172377

"COMPROMISO DE TODOS 2020-2023"
San Luis de Palenque, Barrio Centro, Calle 2 No.5 - 58.Código Postal 853030
Teléfono: 8-6370011, Fax: 8-6370017
planeacion@sanluisdepalenque-casanare.gov.co

Compromiso de todos

Ilustración 56. Formato diligenciado del espacio público – Barrio popular

Fuente propia





SISTEMA DE GESTION DE CALIDAD		CODIGO			
PROCESO GESTION DE CALIDAD - MECI		FO-205-01-001			
DIAGNOSTICO DEL ESPACIO PÚBLICO		VERSION: 001			
		FECHA VIGENCIA			
		22-02-2022			
FECHA	BARRIO	DIRECCION	TIPO DE INVASION	PROBLEMATICA	NÚMERO DE FOTO
18 Agosto 2021	Popular		Polisombra y Parasol con soporte	Tienen cubiertos con polisombra y con soporte un parasol con soporte no reglamentario	20210818-172608
18 Agosto 2021	Popular		Parasol con soporte	Parasol no reglamentario	20210818-172632 20210818-172625 20210818-172629
18 Agosto 2021	Popular		Cilindros de cemento	Utilizan el espacio público para colocar cilindros de cemento	20210818-172718 20210818-172720 20210818-172722 20210818-172724
18 Agosto 2021	Popular		Vegetación	Invade el espacio peatonal	20210818-172905
18 Agosto 2021	Popular		Vegetación	Invade el espacio peatonal	20210818-172912
18 Agosto 2021	Popular		Vegetación y reja	Invade el espacio peatonal	20210818-172939
18 Agosto 2021	Popular		Vegetación y piedrilla	Invade el espacio peatonal	20210818-172942
18 Agosto 2021	Popular		Vegetación y Paraqueleto de cayo	Invade el espacio peatonal	20210818-172954 20210818-172957

"COMPROMISO DE TODOS 2020-2023"
San Luis de Palenque, Barrio Centro, Calle 2 No.5 - 58.Código Postal 853030
Teléfono: 8-6370011, Fax: 8-6370017
planeacion@sanluisdepalenque-casandare.gov.co

Compromiso de todos

Ilustración 57. Formato diligenciado del espacio público – Barrio popular

Fuente propia

SISTEMA DE GESTION DE CALIDAD		CODIGO			
PROCESO GESTION DE CALIDAD - MECI		FO-205-01-001			
DIAGNOSTICO DEL ESPACIO PÚBLICO		VERSION: 001			
		FECHA VIGENCIA			
		22-02-2022			
FECHA	BARRIO	DIRECCION	TIPO DE INVASION	PROBLEMATICA	NÚMERO DE FOTO
18 Agosto 2021	Popular		Parasol con soporte	Parasol no reglamentario	20210818-173020
18 Agosto 2021	Popular		Parasol con soporte	Parasol no reglamentario	20210818-173022
18 Agosto 2021	Popular		Parasol con soporte, sillas y mesas	Parasol no reglamentario y junto a ello sillas y mesas en el espacio público	20210818-173050
18 Agosto 2021	Popular		Sillas y mesas	Fuera del establecimiento tienen sillas y mesas	20210818-173056
18 Agosto 2021	Popular		Parasol con soporte	Parasol no reglamentario	20210818-173310
18 Agosto 2021	Popular		Madera y escombros	En el espacio público se encuentra madera y un poco de escombros	20210818-173314
18 Agosto 2021	Popular		Materia de construcción y escombros	En el espacio público se encuentra material de construcción y un poco de escombros	20210818-173330
18 Agosto 2021	Popular		Canasta de mesas-sillas y Parasol con soporte	En el espacio peatonal tienen canasta de sillas y por ser billar tienen mesas y sillas, también un parasol no reglamentario	20210818-173613 20210818-173619 20210818-173624

"COMPROMISO DE TODOS 2020-2023"
San Luis de Palenque, Barrio Centro, Calle 2 No.5 - 58.Código Postal 853030
Teléfono: 8-6370011, Fax: 8-6370017
planeacion@sanluisdepalenque-casandare.gov.co

Compromiso de todos

Ilustración 58. Formato diligenciado del espacio público – Barrio popular

Fuente propia



UNIVERSIDAD DEL META		SISTEMA DE GESTION DE CALIDAD			CÓDIGO	
UNIVERSIDAD DEL META		PROCESO GESTION DE CALIDAD - MECI			FO-205-01-001	
UNIVERSIDAD DEL META		DIAGNOSTICO DEL ESPACIO PÚBLICO			VERSION: 001	
UNIVERSIDAD DEL META					FECHA VIGENCIA	
UNIVERSIDAD DEL META					22-02-2022	
FECHA	BARRIO	DIRECCIÓN	TIPO DE INVASIÓN	PROBLEMATICA	NUMERO DE FOTO	
02 de Sept. 2021	Popular		Vegetación	Invade el espacio peatonal	20210902-172311	
02 de Septiembre 2021	Popular		- Material de construcción - Escombros	Material de construcción y escombros en el espacio público	20210902-172948	

COMPROMISO DE TODOS 2020-2023

San Luis de Palenque, Barrio Centro, Calle 2 No.5 - 58.Código Postal 853030
Teléfono: 8-6370011, Fax: 8-6370017
planeacion@sanluisdepalenque-casanare.gov.co

Compromiso de todos

Ilustración 59. Formato diligenciado del espacio público – Barrio popular

Fuente propia

- Barrio Gai

UNIVERSIDAD DEL META		SISTEMA DE GESTION DE CALIDAD			CÓDIGO	
UNIVERSIDAD DEL META		PROCESO GESTION DE CALIDAD - MECI			FO-205-01-001	
UNIVERSIDAD DEL META		DIAGNOSTICO DEL ESPACIO PÚBLICO			VERSION: 001	
UNIVERSIDAD DEL META					FECHA VIGENCIA	
UNIVERSIDAD DEL META					22-02-2022	
FECHA	BARRIO	DIRECCIÓN	TIPO DE INVASIÓN	PROBLEMATICA	NUMERO DE FOTO	
18 Agosto 2021	Gaitán		Vegetación	Invade el espacio público	20210818-170521	
18 Agosto 2021	Gaitán		Vegetación y pasosol con soporte.	Invade el espacio peatonal y pasosol no reglamentado.	20210818-170525	
18 Agosto 2021	Gaitán		Vegetación	Invade el espacio público	20210818-170554	
18 Agosto 2021	Gaitán		Escombros	Invade el espacio público	20210818-170609	
18 Agosto 2021	Gaitán		Material de soldadura. Estructuras de acero.	Invaden el espacio público ya que utilizan el terreno para colocar herramientas de trabajo.	20210818-170658 20210818-170702	
18 Agosto 2021	Gaitán		Escombros	utilizan el terreno como desecho de escombros	20210818-170713	
18 Agosto 2021	Gaitán		- Escombros - Desecho - Laminas de zinc - Estructuras de acero	Invasión al espacio público	20210818-170724 20210818-170925	

COMPROMISO DE TODOS 2020-2023

San Luis de Palenque, Barrio Centro, Calle 2 No.5 - 58.Código Postal 853030
Teléfono: 8-6370011, Fax: 8-6370017
planeacion@sanluisdepalenque-casanare.gov.co

Compromiso de todos

Ilustración 60. Formato diligenciado del espacio público – Barrio Gaitán





	SISTEMA DE GESTION DE CALIDAD	CODIGO FO-205-01-001
	PROCESO GESTION DE CALIDAD - MECI	VERSION: 001
	DIAGNOSTICO DEL ESPACIO PÚBLICO	FECHA VIGENCIA 22-02-2022

FECHA	BARRIO	DIRECCION	TIPO DE INVASION	PROBLEMATICA	NUMERO DE FOTO
18 Agosto 2021	Gaitán		Motos sobre el andén junto a diferentes herramientas mecánicas	Es un taller lo cual no tiene espacio y prestan el servicio en el andén.	20210818-16921
18 Agosto 2021	Gaitán		Sillas y tarrotes	Utiliza el espacio peatonal para guardar mercancía ya que tiene vegetación	20210818-165817 20210818-165818
18 Agosto 2021	Gaitán		Motos sobre el andén junto a diferentes herramientas mecánicas	utiliza el espacio peatonal para prestar el servicio de taller	20210818-165849 20210818-165850 20210818-170319
18 Agosto 2021	Gaitán		Motos sobre el andén junto a diferentes herramientas mecánicas	Es un taller lo cual no tiene espacio y presta el servicio en el andén	20210818-170352
18 Agosto 2021	Gaitán		Vegetación y escombros	Invasión al espacio público	20210818-170446
18 Agosto 2021	Gaitán		Material de construcción	Tiene en el espacio público regado material de construcción	20210818-170457
18 Agosto 2021	Gaitán		Material de construcción	Tiene en el espacio público regado material de construcción	20210818-170500
18 Agosto 2021	Gaitán		Vegetación	Invaide el espacio público	20210818-170517

"COMPROMISO DE TODOS 2020-2023"
San Luis de Palenque, Barrio Centro, Calle 2 No. 5 - 58, Código Postal 853030
Teléfono: 8-6370011, Fax: 8-6370017
planeacion@sanluisdepalenque-casanare.gov.co

Compromiso de todos

Ilustración 61. Formato diligenciado del espacio público – Barrio Gaitán

Fuente propia

- Barrio centro

	SISTEMA DE GESTION DE CALIDAD	CODIGO FO-205-01-001
	PROCESO GESTION DE CALIDAD - MECI	VERSION: 001
	DIAGNOSTICO DEL ESPACIO PÚBLICO	FECHA VIGENCIA 22-02-2022

FECHA	BARRIO	DIRECCION	TIPO DE INVASION	PROBLEMATICA	NUMERO DE FOTO
22 Noviembre 2021	Centro	Carrera 7 N° 10-44	Canastitas y cano de mercado	Invasión al espacio público con los elementos	20211122-082116
22 Noviembre 2021	Centro	Carrera 6 N° 6-8	Tanques de cemento - Tanques plástico - Motos en el andén	Invasión al espacio público	20211122-082152 20211122-082153
22 Noviembre 2021	Centro	Calle 3 N° 5-50	Parasol con soporte	Parasol no reglamentario	20211122-082163
22 Noviembre 2021	Centro	Calle 3	Canastitas y elementos a la venta	Invasión al espacio público	20211122-082136
22 Noviembre 2021	Centro	Calle 3 N° 5-41	Encerrada la casa y vegetación	Invasión al espacio público con reglas no permitidas	20211120-082624 20211120-082445
22 Noviembre 2021	Centro	Calle 3 N° 5-22	Parasol con soporte	Parasol no reglamentario	20211120-082339 20211120-082339 20211120-082342
22 Noviembre 2021	Centro	Carrera 8 N° 2-33	Parasol con soporte y canastitas de cerveza	Parasol no reglamentario y canastitas invadiendo el espacio público	20211124-163332
22 Noviembre 2021	Centro	Carrera 6 N° 2-53	sillas y mesas	Invasión al espacio público	20211119-160129

"COMPROMISO DE TODOS 2020-2023"
San Luis de Palenque, Barrio Centro, Calle 2 No. 5 - 58, Código Postal 853030
Teléfono: 8-6370011, Fax: 8-6370017
planeacion@sanluisdepalenque-casanare.gov.co

Ilustración 62. Formato diligenciado del espacio público – Barrio Centro



	SISTEMA DE GESTION DE CALIDAD	CODIGO FO-205-01-001
	PROCESO GESTION DE CALIDAD - MECI	VERSION: 001
	DIAGNOSTICO DEL ESPACIO PÚBLICO	FECHA VIGENCIA 22-02-2022

FECHA	BARRIO	DIRECCIÓN	TIPO DE INVASIÓN	PROBLEMATICA	NUMERO DE FOTO
22 Noviembre 2021	Centro	Calle 3 N° 7-11 Calle 3 N° 7-15	Parasol con soporte	Parasol no reglamentario	20211122-081629
22 Noviembre 2021	Centro	Calle 3 N° 7-53	Parasol con soporte	Parasol no reglamentario	20211122-081643
22 Noviembre 2021	Centro	Calle 3 N° 7-55	Parasol con soporte - Mesas y sillas	Parasol no reglamentario y junto a ellas mesas y sillas ocupando el espacio público	20211122-081643 20211122-081646
22 Noviembre 2021	Centro	Carrera 8 N° 3-19	Parasol con soporte	Parasol no reglamentario	20211122-081702 20211122-081703
22 Noviembre 2021	Centro	Carrera 8 N° 3-65	" "	" "	2021-1122-081722
22 Noviembre 2021	Centro	Calle 2 N° 7-69	Canasta	Debido a que es una verdulería, se observan canastas en el espacio peatonal	20211122-081807 20211122-081823
22 Noviembre 2021	Centro	Calle 2 N° 7-11	Sillas y mesas	Invasión del espacio público	20211122-081852
22 Noviembre 2021	Centro	Calle 2 N° 7-06	" "	" "	20211122-082025

Ilustración 63. Formato diligenciado del espacio público – Barrio Centro

	SISTEMA DE GESTION DE CALIDAD	CODIGO FO-205-01-001
	PROCESO GESTION DE CALIDAD - MECI	VERSION: 001
	DIAGNOSTICO DEL ESPACIO PÚBLICO	FECHA VIGENCIA 22-02-2022

FECHA	BARRIO	DIRECCIÓN	TIPO DE INVASIÓN	PROBLEMATICA	NUMERO DE FOTO
22 Noviembre 2021	Centro	Calle 2 N° 5-55	Parasol con soporte	Parasol no reglamentario	20211122-075449
22 Noviembre 2021	Centro	Calle 2 N° 5-61	Parasol con soporte	Parasol no reglamentario	20211122-075449
22 Noviembre 2021	Centro	Calle 2 N° 5-67	Accesorio y tapa	Tiene accesorios a la venta en el espacio público	20211122-075513
22 Noviembre 2021	Centro	Carrera 7 N° 3-06	Parasol con soporte	Parasol no reglamentario	20211122-081537 1532
22 Noviembre 2021	Centro	Carrera 7 N° 3-10	Parasol con soporte mesas y sillas	Parasol no reglamentario y mesa, sillas invadiendo el espacio público	20211122-081857
22 Noviembre 2021	Centro	Carrera 7 N° 3-30	" "	" "	20211122-081544 20211122-081612
22 Noviembre 2021	Centro	Calle 3 N° 7-04	Parasol con soporte	Parasol no reglamentario	20211122-081602
22 Noviembre 2021	Centro	Calle 3 N° 7-05 Calle 3 N° 7-09	Parasol con soporte	Parasol no reglamentario	20211122-081624

Ilustración 64. Formato diligenciado del espacio público – Barrio Centro





UNIVERSIDAD DE PALERMO		SISTEMA DE GESTION DE CALIDAD		CODIGO	
UNIVERSIDAD DE PALERMO		PROCESO GESTION DE CALIDAD - MECI		FO-205-01-001	
UNIVERSIDAD DE PALERMO		DIAGNOSTICO DEL ESPACIO PÚBLICO		VERSION: 001	
UNIVERSIDAD DE PALERMO		DIAGNOSTICO DEL ESPACIO PÚBLICO		FECHA VIGENCIA	
UNIVERSIDAD DE PALERMO		DIAGNOSTICO DEL ESPACIO PÚBLICO		22-02-2022	
FECHA	BARRIO	DIRECCIÓN	TIPO DE INVASIÓN	PROBLEMATICA	NUMERO DE FOTO
22 Noviembre 2021	Centro	Carrera 5 N° 3-78	-Parasol con soporte -sillas y mesas.	Tiene parasol no reglamentario y sillas y mesas en espacio público.	20211022-074749
22 Noviembre 2021	Centro	Carrera 5 N° 2-68.	-Parasol con soporte -sillas y mesas.	Tiene parasol no reglamentario y sillas y mesas en espacio público.	20211022-075202 074954
22 Noviembre 2021	Centro	Calle 3 N° 5-04	-Parasol con soporte -sillas y mesas.	Tiene parasol no reglamentario y sillas y mesas en espacio público.	20211022-074959
22 Noviembre 2021	Centro	Calle 3 N° 5-12	-Parasol con soporte -sillas y mesas.	" "	20211022-074959
22 Noviembre 2021	Centro	Carrera 5 N° 2-8	Canastas	Es una tienda y tiene en el espacio público canastas donde se pone el mercado.	20211022-075202
22 Noviembre 2021	Centro	Calle 2	-Parasol con soporte -sillas y mesas.	Tiene parasol no reglamentario y sillas, mesas en espacio público.	20211022-075329
22 Noviembre 2021	Centro	Calle 2	" "	" "	20211022-075342
22 Noviembre 2021	Centro	Calle 2 N° 5-48	-Sillas y mesa -Anden muy alto	Tiene sillas y mesas en el espacio peatonal sobre el andén más de lo permitido.	20211022-075426

Ilustración 65. Formato diligenciado del espacio público – Barrio Centro

Fuente propia

- Inventario de las Infraestructuras deportivas

UNIVERSIDAD DE PALERMO		SISTEMA DE GESTION DE CALIDAD		CODIGO																				
UNIVERSIDAD DE PALERMO		PROCESO GESTION DE CALIDAD - MECI		FO-205-01-001																				
UNIVERSIDAD DE PALERMO		INVENTARIO DE LAS INFRAESTRUCTURAS DEPORTIVAS		VERSION: 001																				
UNIVERSIDAD DE PALERMO		INVENTARIO DE LAS INFRAESTRUCTURAS DEPORTIVAS		FECHA VIGENCIA																				
UNIVERSIDAD DE PALERMO		INVENTARIO DE LAS INFRAESTRUCTURAS DEPORTIVAS		22-02-2022																				
		<table border="1"> <thead> <tr> <th colspan="3">INICIO DE ESTUDIO</th> <th colspan="3">FIN DEL ESTUDIO</th> </tr> <tr> <th>DIA</th> <th>MES</th> <th>AÑO</th> <th>DIA</th> <th>MES</th> <th>AÑO</th> </tr> </thead> <tbody> <tr> <td>22</td> <td>10</td> <td>2021</td> <td>22</td> <td>10</td> <td>2021</td> </tr> </tbody> </table>			INICIO DE ESTUDIO			FIN DEL ESTUDIO			DIA	MES	AÑO	DIA	MES	AÑO	22	10	2021	22	10	2021		
INICIO DE ESTUDIO			FIN DEL ESTUDIO																					
DIA	MES	AÑO	DIA	MES	AÑO																			
22	10	2021	22	10	2021																			
VEREDA	INVENTARIO	ESTADO	SOLUCIÓN	REGISTRO FOTOGRAFICO																				
Vereda Barquereña "Escuela La Barquereña"	10 Lamparas	No funcionan, no tienen red de iluminación	Revisar la red eléctrica debido a que puede ser corto de un circuito o el bombillo fundido.	2021022-105844 20211022-105903																				
	2 tableros de baloncesto	1 tablero esta dañado.	Realizar cambio del tablero	20211022-110003 20211022-110007																				
	2 Arcos de Micro	Se debe realizar Procedimiento de pintura -No tienen mala	Realizar embellecimiento y gestionar para pintar los respectivos mallas	2021022-105819 2021022-105825																				
	Placa deportiva	-Descomposición Rostico y agrietamientos	Reparación y remodelación de la Placa deportiva.	20211022-105939 20211022-105959 20211022-106013 20211022-110019																				
	Letrero de la infraestructura deportiva	-No tiene letrero	Pintar el letrero de la infraestructura deportiva.	20211022-110122																				

Ilustración 66. Formato diligenciado del inventario de infraestructuras deportivas

INICIO DE ESTUDIO		FIN DEL ESTUDIO		
DIA	MES	DIA	MES	AÑO
22	10	22	10	2021

VEREDA	INVENTARIO	ESTADO	SOLUCIÓN	REGISTRO FOTOGRAFICO
Vereda Guanapalo "Escuela de Guanapalo"	12 Lámparas	1 Lámpara funciona 3 Lámparas desbarratadas 8 Lámparas no funcionan		20211022-111519 20211022-111520 20211022-111527 20211022-111556
	Graderas	Descomposición		20211022-111723

Ilustración 67. Formato diligenciado del inventario de infraestructuras deportivas

INICIO DE ESTUDIO		FIN DEL ESTUDIO		
DIA	MES	DIA	MES	AÑO
22	10	22	10	2021

VEREDA	INVENTARIO	ESTADO	SOLUCIÓN	REGISTRO FOTOGRAFICO
Escuela San Rafael de Guanapalo	12 Lámparas	4 Lámparas funcionan 8 Lámparas no funcionan	Revisar red eléctrica y sus debidos bombillos.	20211022-112650
	2 Tableros de Baloncesto	Están dañados.	Colocar nuevos tableros con su respectiva marcación	20211022-112603 20211022-112621
	2 Aros de Baloncesto	No tienen malla y 1 está en mal estado	Colocar la malla y soldar la de mal estado y pintar.	20211022-112819
	Placa deportiva	Deterioro	Realizar marcación y reparación de la placa	2021022-112819 2021022-112805 2021022-112719 2021022-112714
	12	Deterioradas	Realizar proceso de pintura	20211022-112753

Ilustración 68. Formato diligenciado del inventario de infraestructuras deportivas



INICIO DE ESTUDIO		FIN DEL ESTUDIO			
DÍA	MES	AÑO	DÍA	MES	AÑO
10	11	2021	10	11	2021

VEREDA	INVENTARIO	ESTADO	SOLUCIÓN	REGISTRO FOTOGRAFICO
Vereda Palestina "Instituto Tecnico educativo Francisco Lucea" Sede Palestina	Placa Polideportiva	Deteriorado, sin marcación	Realizar marcación de la placa y reparación de la placa deportiva.	2021110-142705 2021110-142813
	2 Canchas micro	Deterioradas	Pintarlas y colocar la malla	2021110-142710 2021110-142720
	2 Tableros de Baloncesto	Deteriorados	Pintarlos y limpiarlos	2021110-142730
	2 aros de baloncesto	Deteriorados - Sin malla	Colocar la malla y pintar el aro	2021110-142730

Ilustración 69. Formato diligenciado del inventario de infraestructuras deportivas

INICIO DE ESTUDIO		FIN DEL ESTUDIO			
DÍA	MES	AÑO	DÍA	MES	AÑO
10	11	2021	10	11	2021

VEREDA	INVENTARIO	ESTADO	SOLUCIÓN	REGISTRO FOTOGRAFICO
Vereda Santa Herólia.	12 Lámparas	1 lámpara destruido 11 lámparas sin red eléctrica	Comprar una lámpara y revisar la red eléctrica de la cancha	2021110-105255
	2 Tableros de baloncesto	Deteriorados, están destruidos	Colocar nuevos tableros con su debida marcación	2021110-105409 2021110-105503
	2 Arcos de micro	Descomposición	Pintarlos	2021110-105458 2021110-105522
	Gradearias	Deterioradas	Remodelación y Pintarlas.	2021110-105534
	12	Descomposición	Pintarlos	2021110-105557

Ilustración 70. Formato diligenciado del inventario de infraestructuras deportivas



INICIO DE ESTUDIO		FIN DEL ESTUDIO			
DIA	MES	AÑO	DIA	MES	AÑO
10	11	2021	10	11	2021

VEREDA	INVENTARIO	ESTADO	SOLUCIÓN	REGISTRO FOTOGRAFICO
Vereda El merey	Placa deportiva	Deteriorada y sin marcación	Realizar marcación de la placa y reparación de la placa deportiva	20211110 - 143328 20211110 - 143410 20211110 - 143425
	2 aros de baloncesto	Deteriorados y sin malla	Pintar los aros y la respectiva malla	20211110 - 143355 20211110 - 143342
	2 Canchas de micro	Deteriorados	Pintar las respectivas canchas	20211110 - 143355 20211110 - 143342
	2 Tableros de baloncesto	Dañados, partidos los tableros	Colocar nuevos tableros con su respectiva marcación	20211110 - 143355 20211110 - 143342










Ilustración 71. Formato diligenciado del inventario de infraestructuras deportivas

Fuente propia

7 PASO. Digitar en Excel

CORPORACION
UNIVERSITARIA
DEL META



		SISTEMA DE GESTIÓN DE CALIDAD PROCESO GESTIÓN DE CALIDAD- MECI DIGNOSTICO DEL ESPACIO PÚBLICO			CODIGO EQ-205-01-001 VERSION: 001 FECHA VIGENCIA 23-02-2022
FECHA	BARRIO	DIRECCION	TIPO DE INVASION	PROBLEMÁTICA	NÚMERO DE FOTO
17 DE AGOSTO DEL 2021	BARRIO GUASIMAL		* Parasol con soporte * Tendedero de ropa en el espacio peatonal	Utiliza el espacio peatonal como tendedero de ropa, tambien tiene un parasol con soporte el cual quita espacio al peaton y eso no es permitido	
17 DE AGOSTO DEL 2021	BARRIO GUASIMAL	Cra 12 N° 1 B - 11	Neumaticos	Es un taller y en el espacio público dejan los neumaticos	
17 DE AGOSTO DEL 2021	BARRIO GUASIMAL		Mesas y sillas en el espacio peatonal	Es una tienda y tiene silas y mesas interrumpiendo el espacio peatonal	
17 DE AGOSTO DEL 2021	BARRIO GUASIMAL		Vegetación y malla	Tiene encerrado la parte del anden con malla y junto a ello tiene plantas	
17 DE AGOSTO DEL 2021	BARRIO GUASIMAL		Vegetacion	Tiene sembrado plantas y tiene materas en el anden	
17 DE AGOSTO DEL 2021	BARRIO GUASIMAL		Escombros	No han recogido escombros	
17 DE AGOSTO DEL 2021	BARRIO GUASIMAL		Piedra	No ha recogido una piedra que esta en el espacio peatonal	
17 DE AGOSTO DEL 2021	BARRIO GUASIMAL		Vegetación	Mucha vegetación e invade el espacio público	





		SISTEMA DE GESTION DE CALIDAD			CODIGO
		PROCESO GESTION DE CALIDAD- MECI			VERSION: 001
		DIGNOSTICO DEL ESPACIO PÚBLICO			FECHA VIGENCIA 22-02-2022
FECHA	BARRIO	DIRECCION	TIPO DE INVASION	PROBLEMÁTICA	NÚMERO DE FOTO
17 DE AGOSTO DEL 2021	BARRIO GUASIMAL		Parasol con apoyo	Le quita espacio al peaton	
17 DE AGOSTO DEL 2021	BARRIO GUASIMAL		Parasol con apoyo	Le quita espacio al peaton	
17 DE AGOSTO DEL 2021	BARRIO GUASIMAL		Vegetación	Mucha vegetación hace que el peaton no pueda transitar	





SISTEMA DE GESTION DE CALIDAD				CODIGO	
PROCESO GESTION DE CALIDAD- MECI				FO-205-01-001	
DIGNOSTICO DEL ESPACIO PÚBLICO				VERSION: 001	
				FECHA VIGENCIA	
				22-02-2022	
FECHA	BARRIO	DIRECCION	TIPO DE INVASION	PROBLEMÁTICA	NÚMERO DE FOTO
17 DE AGOSTO DEL 2021	BARRIO LA UNIDAD	Cra 11A N° 1C - 18	Vehiculo en descomposicion	Afecta el paso del peaton	
17 DE AGOSTO DEL 2021	BARRIO LA UNIDAD		Parasol con soporte	parasol con soporte el cual quita espacio al peaton y eso no es permitido	
17 DE AGOSTO DEL 2021	BARRIO LA UNIDAD	Calle 1C N° 11 A - 1	Parasol con soporte y mucha vegetación	El soporte del parasol quita espacio al peaton y la vegetación igual	
17 DE AGOSTO DEL 2021	BARRIO LA UNIDAD	Calle 1C N° 11 A - 17	* Parasol con soporte * Canastas de cerveza * Escombros * Malla	La malla tapa el paso para la otra vivienda junto a ellos estan escombros y basura, seguido de eso tienen canastas de cerveza y el parasol no es el permitido	
17 DE AGOSTO DEL 2021	BARRIO LA UNIDAD	Cra 12 A N° 1C - 39	Malla	Tiene encerrada la parte del anden con malla, lo cual invade el espacio peatonal	
17 DE AGOSTO DEL 2021	BARRIO LA UNIDAD	Potrero	Vehiculo de tres ejes	Lleva tiempos abandonado	












		SISTEMA DE GESTION DE CALIDAD			CODIGO
		PROCESO GESTION DE CALIDAD- MECI			FO-205-01-001
		DIGNOSTICO DEL ESPACIO PUBLICO			VERSION: 001
					FECHA VIGENCIA
					22-02-2022
FECHA	BARRIO	DIRECCION	TIPO DE INVASION	PROBLEMÁTICA	NÚMERO DE FOTO
17 DE AGOSTO DEL 2021	BARRIO BRISAS DEL PAUTO	Carrera 11	*Neumaticos *desechos * Escombros	Neumaticos abandonados , junto a unos desechos que invaden el espacio público y genera enfermedades	
17 DE AGOSTO DEL 2021	BARRIO BRISAS DEL PAUTO	Carrera 11	Piedra	No ha recogido una piedra que esta en el espacio peatonal	
17 DE AGOSTO DEL 2021	BARRIO BRISAS DEL PAUTO	Carrera 11	Sillas dañadas y basura	Hace que se almacenen enfermedades	
17 DE AGOSTO DEL 2021	BARRIO BRISAS DEL PAUTO	Calle 2 A N° 27	Escombros	Invaden el espacio peatonal debido a los escombros	
17 DE AGOSTO DEL 2021	BARRIO BRISAS DEL PAUTO	Calle 2 A N° 04	* Cables * Herramienta electrica * Desechables * Escombros * Parasol con soporte	Es un peligro tener este tipo de elementos y mas por el paso peatonal. junto a ello ese no es el parasol permitido	
17 DE AGOSTO DEL 2021	BARRIO BRISAS DEL PAUTO	Carrera 10 A	* Neumaticos * Escombros	Neumaticos abandonados y junto a ello escombros	
18 DE AGOSTO DEL 2021	BARRIO BRISAS DEL PAUTO	Carrera 10	Neumaticos	Neumaticos abandonados en espacio público	
19 DE AGOSTO DEL 2021	BARRIO BRISAS DEL PAUTO	Carrera 10 N° 2 - 04	* Sillas y mesas * Parasol con soporte	Sillas y mesas fuera de la vivienda invadiendo al espacio público junto con un parasol que no es permitido	





 SISTEMA DE GESTION DE CALIDAD				CODIGO FO-205-01-001	
PROCESO GESTION DE CALIDAD- MECI				VERSION: 001	
DIGNOSTICO DEL ESPACIO PÚBLICO				FECHA VIGENCIA 22-02-2022	
FECHA	BARRIO	DIRECCION	TIPO DE INVASION	PROBLEMÁTICA	NÚMERO DE FOTO
17 DE AGOSTO DEL 2021	BARRIO BRISAS DEL PAUTO	Carrera 10 N° 2 - 10	Parasol con soporte	Pparasol no permitido ya que invade el espacio público	
17 DE AGOSTO DEL 2021	BARRIO BRISAS DEL PAUTO	Carrera 10 N° 2A - 04	Sillas y mesas	Invaden el espacio público debido a que prestan un servicio de bar	
17 DE AGOSTO DEL 2021	BARRIO BRISAS DEL PAUTO	Carrera 10 N° 2A - 27	Canasta	Debido a que es una verdurería, se observan canastas en el espacio peatonal no permitiendo un tránsito adecuado	
17 DE AGOSTO DEL 2021	BARRIO BRISAS DEL PAUTO	Calle 3	Material de construcción	Invade el espacio peatonal con el dicho material	
17 DE AGOSTO DEL 2021	BARRIO BRISAS DEL PAUTO	Carrera 10 N° 10 -04	*Canastas *Sillas *Stanteria	Ees una tienda por lo cual tiene diferentes elementos afuera	
17 DE AGOSTO DEL 2021	BARRIO BRISAS DEL PAUTO	Carrera 10 N° 1-77	Mmotos sobre el andén, junto a diferentes herramientas mecanicas	Es un taller lo cual no tienen espacio y prestan el debido servicio en el andén donde no respetan el paso peatonal	





		SISTEMA DE GESTION DE CALIDAD			CODIGO
		PROCESO GESTION DE CALIDAD- MECI			FO-205-01-001
		DIGNOSTICO DEL ESPACIO PÚBLICO			VERSION: 001
					FECHA VIGENCIA 22-02-2022
FECHA	BARRIO	DIRECCION	TIPO DE INVASION	PROBLEMÁTICA	NÚMERO DE FOTO
17 DE AGOSTO DEL 2021	BARRIO LA PRIMA VERA	Calle 1C N° 9 -97	*Parasol con soporte	Tiene un parasol que no es reglamentario	
17 DE AGOSTO DEL 2021	BARRIO LA PRIMA VERA	Calle 1 C N° 9 - 79	Taller de motos, parasol con soporte	Prestan el servicio de mecanicos en el anden, debido a esto invaden el espacio peatonal	
17 DE AGOSTO DEL 2021	BARRIO LA PRIMA VERA	Carrera 9 N° 10 - 04	Parasol con soporte	Parasol no reglamentado, esta invadiendo el espacio público	
17 DE AGOSTO DEL 2021	BARRIO LA PRIMA VERA	Carrera 9 N° 1C - 30	Una carpa y como material de contruccion abandonado	Invade el espacio público	
17 DE AGOSTO DEL 2021	BARRIO LA PRIMA VERA	Carrera 9 N° 1C - 45	Leña y escombros tirados	Invade el espacio público ya que no es recogido	
17 DE AGOSTO DEL 2021	BARRIO LA PRIMA VERA	Carrera 9 N° 1C - 60	Carpa de eventos	La estn utilizando como tendero de ropa y quitando el espacio del peaton	
18 DE AGOSTO DEL 2021	BARRIO LA PRIMA VERA	Calle 2 N° 9 - 02	sillas y mesas	Invasion al espacio público debido a que tienen sillas y mesas en el espacio peatonal	
19 DE AGOSTO DEL 2021+D13:M15K15D11:M15D12D11:M15	BARRIO LA PRIMA VERA	Calle 2 N° 9 - 1'02	Vitrinas	Tienen las vitrinas en el espacio público	









		SISTEMA DE GESTIÓN DE CALIDAD			CODIGO
		PROCESO GESTIÓN DE CALIDAD- MECI			FO-205-01-001
		DIGNOSTICO DEL ESPACIO PÚBLICO			VERSION: 001
					FECHA VIGENCIA
					22-02-2022
FECHA	BARRIO	DIRECCION	TIPO DE INVASION	PROBLEMÁTICA	NÚMERO DE FOTO
17 DE AGOSTO DEL 2021	BARRIO LA PRIMA VERA	Calle 2 N° 9 102	Algunos elementos fuera del area permitida	Invasion al espacio público	
17 DE AGOSTO DEL 2021	BARRIO LA PRIMA VERA	Calle 2 N° 9 - 54	Sillas y mesas	Fuera del establecimiento tienen sillas y mesas	
17 DE AGOSTO DEL 2021	BARRIO LA PRIMA VERA	Calle 2 N° 9 - 28	Sillas y mesas	Fuera del establecimiento tienen sillas y mesas	
17 DE AGOSTO DEL 2021	BARRIO LA PRIMA VERA	Calle 3 N°2 A . 03	* Material de construccion * Encerrado en latas de zinc	Ladrillos y latas de Zinc, invaden el espacio peatonal	
17 DE AGOSTO DEL 2021	BARRIO LA PRIMA VERA	Carrera 8 N° 1 - 24	Parasol con soporte	Parasol no reglamentado	
17 DE AGOSTO DEL 2021	BARRIO LA PRIMA VERA	Calle 2 N° 8 - 40	Sillas y mesas	Sillas y mesas afuera invadiendo el espacio del peaton	
18 DE AGOSTO DEL 2021	BARRIO LA PRIMA VERA	Carrera 8 N° 2 - 04	Sillas y mesas * Parasol con soporte	Sillas y mesas afuera invadiendo el espacio del peaton y parasol no reglamentario	
19 DE AGOSTO DEL 2021+D13:M15K15D11:M15D12D11:M15	BARRIO LA PRIMA VERA	Carrera 8 N° 2 - 52	Sillas y mesas * Parasol con soporte	Sillas y mesas afuera invadiendo el espacio del peaton y parasol no reglamentario	





	SISTEMA DE GESTION DE CALIDAD	CODIGO FO-205-01-001
	PROCESO GESTION DE CALIDAD- MECI	VERSION: 001
	DIGNOSTICO DEL ESPACIO PÚBLICO	FECHA VIGENCIA 22-02-2022

FECHA	BARRIO	DIRECCION	TIPO DE INVASION	PROBLEMÁTICA	NÚMERO DE FOTO
17 DE AGOSTO DEL 2021	BARRIO LA PRIMA VERA	Calle 2 N° 8 - 07	sillas y mesas	Invaden el espacio peatonal	
17 DE AGOSTO DEL 2021	BARRIO LA PRIMA VERA	Carrera 8 N° 2 - 33	Parasol con soporte	Parasol no reglamentario	
17 DE AGOSTO DEL 2021	BARRIO LA PRIMA VERA	Calle 2 N° 9 - 12	Parasol con soporte	Parasol no reglamentario	





		SISTEMA DE GESTION DE CALIDAD			CODIGO
		PROCESO GESTION DE CALIDAD- MECI			FO-205-01-001
		DIGNOSTICO DEL ESPACIO PÚBLICO			VERSION: 001
					FECHA VIGENCIA 22-02-2022
FECHA	BARRIO	DIRECCION	TIPO DE INVASION	PROBLEMÁTICA	NÚMERO DE FOTO
17 DE AGOSTO DEL 2021	Los Esteros	Carrera 11 N° 3 - 25	reja y vegetación	La vivienda esta enrejada tomando parte del espacio publico y su vegetación impide el paso al peaton	
17 DE AGOSTO DEL 2021	Los Esteros	Carrera 11 N° 3 - 45	Parasol con soporte	Parasol no reglamentario	
17 DE AGOSTO DEL 2021	Los Esteros	Carrera 11 N° 3 - 53	Parasol con soporte	Parasol no reglamentario	
17 DE AGOSTO DEL 2021	Los Esteros	Carrera 11 N° 3 - 52	Malla	Tiene encerrado con malla , tomando el espacio público debidó a esto afecta al peaton	
17 DE AGOSTO DEL 2021	Los Esteros	Carrera 11 N° 3 - 46	Malla	Tiene encerrado con malla , tomando el espacio público debidó a esto afecta al peaton	
17 DE AGOSTO DEL 2021	Los Esteros	Carrera 11 N° 3 - 67	Parasol con soporte	Parason no reglamentario debido a que esta invadiendo el espacio público	
18 DE AGOSTO DEL 2021	Los Esteros	Carrera 10 A N° 3 - 60	Parasol con soporte	Parason no reglamentario debido a que esta invadiendo el espacio público	
17 DE AGOSTO DEL 2021	Los Esteros	Carrera 10 A N° 3 - 11	Parasol con soporte	Parason no reglamentario debido a que esta invadiendo el espacio público	








		SISTEMA DE GESTIÓN DE CALIDAD PROCESO GESTIÓN DE CALIDAD- MECI DIGNOSTICO DEL ESPACIO PÚBLICO			CÓDIGO FO-205-01-001 VERSION: 001 FECHA VIGENCIA 22-02-2022
FECHA	BARRIO	DIRECCION	TIPO DE INVASION	PROBLEMÁTICA	NÚMERO DE FOTO
17 DE AGOSTO DEL 2021	Los Esteros	Calle 4	Parasol con soporte	Parasol no reglamentario debido a que esta invadiendo el espacio público	
17 DE AGOSTO DEL 2021	Los Esteros	Carrera 9 A N° 4 -04	Parasol con soporte	Parasol no reglamentario debido a que esta invadiendo el espacio público	
17 DE AGOSTO DEL 2021	Los Esteros	Carrera 9 A N° 4 -45	Parasol con soporte	Parasol no reglamentario debido a que esta invadiendo el espacio público	
17 DE AGOSTO DEL 2021	Los Esteros	Carrera 9 A N° 4 -31	Parasol con soporte	Parasol no reglamentario debido a que esta invadiendo el espacio público	
17 DE AGOSTO DEL 2021	Los Esteros	Carrera 9 A N° 4 -17	Parasol con soporte	Parasol no reglamentario debido a que esta invadiendo el espacio público	
17 DE AGOSTO DEL 2021	Los Esteros	Carrera 9 A N° 4 -11	Material de construcción	Invade el espacio público con el material de construcción que tiene regado	
18 DE AGOSTO DEL 2021	Los Esteros	Carrera 9 B con Calle 4	Piedra	Se observa piedra abandonada tapada con una bolsa	
17 DE AGOSTO DEL 2021	Los Esteros	Carrera 9 A N° 4 - 25	Parasol con soporte	Parasol no reglamentario debido a que esta invadiendo el espacio público	





	SISTEMA DE GESTION DE CALIDAD	CODIGO FO-205-01-001
	PROCESO GESTION DE CALIDAD- MECI	VERSION: 001
	DIGNOSTICO DEL ESPACIO PÚBLICO	FECHA VIGENCIA 22-02-2022

FECHA	BARRIO	DIRECCION	TIPO DE INVASION	PROBLEMÁTICA	NÚMERO DE FOTO
17 DE AGOSTO DEL 2021	Los Esteros	Carrera 9 A N° 3 -53	Maquinaria	Se nota maquinaria encima del andén ocupando el espacio peatonal	
17 DE AGOSTO DEL 2021	Los Esteros	Carrera 9 A N°3 - 48	Vegetación	Invasión del sendero peatonal por su vegetación	





	SISTEMA DE GESTIÓN DE CALIDAD	CODIGO FO-205-01-001
	PROCESO GESTIÓN DE CALIDAD- MECI	VERSION: 001
	DIGNOSTICO DEL ESPACIO PÚBLICO	FECHA VIGENCIA 22-02-2022

FECHA	BARRIO	DIRECCION	TIPO DE INVASION	PROBLEMÁTICA	NÚMERO DE FOTO
18 DE AGOSTO DEL 2021	Los Popular		*Sillas y mesas * Parasol con soporte	Fuera del establecimiento tienen sillas y mesas y junto a ellos tienen un parasol no reglamentario	
18 DE AGOSTO DEL 2021	Los Popular		Material de construcción	Fuera de la vivienda se encuentra material de construcción en el espacio público	
18 DE AGOSTO DEL 2021	Los Popular		Canecas, sillas y mesas	Es una tienda y tiene sillas y mesas, junto a ellos canecas y objetos para vender	
18 DE AGOSTO DEL 2021	Los Popular		Escombros	En el espacio peatonal tienen escombros	
18 DE AGOSTO DEL 2021	Los Popular		Vegetación	Invade el espacio peatonal	
18 DE AGOSTO DEL 2021	Los Popular		Sillas	Es una barbería y coloca las sillas fuera del establecimiento para que la gente espere su turno	
18 DE AGOSTO DEL 2021	Los Popular		Vegetación	Invade el espacio peatonal	
18 DE AGOSTO DEL 2021	Los Popular		Material de construcción	Tienen el material de construcción en el espacio peatonal	





		SISTEMA DE GESTION DE CALIDAD			CODIGO
		PROCESO GESTION DE CALIDAD- MECI			FO-205-01-001
		DIAGNOSTICO DEL ESPACIO PÚBLICO			VERSION: 001
					FECHA VIGENCIA
					22-02-2022
FECHA	BARRIO	DIRECCION	TIPO DE INVASION	PROBLEMÁTICA	NÚMERO DE FOTO
18 DE AGOSTO DEL 2021	Los Popular		Polisombra y parasol con soporte	Tienen cubierto con polisombra junto a ello un parasol co soporte no reglamentario	
18 DE AGOSTO DEL 2021	Los Popular		Parasol con soporte	Parasol no reglamentario	
18 DE AGOSTO DEL 2021	Los Popular		Cilindros de cemento	Utilizan el espacio público para colocar cilindros de cemento	
18 DE AGOSTO DEL 2021	Los Popular		Vegetación	Invade el espacio peatonal	
18 DE AGOSTO DEL 2021	Los Popular		Vegetación	Invade el espacio peatonal	
18 DE AGOSTO DEL 2021	Los Popular		Vegetación y reja	Invade el espacio peatonal	
18 DE AGOSTO DEL 2021	Los Popular		Vegetación y piedrilla	Invade el espacio peatonal	
18 DE AGOSTO DEL 2021	Los Popular		Vegetación y parqueadero de carro	Invade el espacio peatonal	














		SISTEMA DE GESTION DE CALIDAD			CODIGO
		PROCESO GESTION DE CALIDAD- MECI			FO-205-01-001
		DIGNOSTICO DEL ESPACIO PÚBLICO			VERSION: 001
					FECHA VIGENCIA 22-02-2022
FECHA	BARRIO	DIRECCION	TIPO DE INVASION	PROBLEMÁTICA	NÚMERO DE FOTO
18 DE AGOSTO DEL 2021	Los Popular		Parasol con soporte	Parasol no reglamentario	
18 DE AGOSTO DEL 2021	Los Popular		Parasol con soporte	Parasol no reglamentario	
18 DE AGOSTO DEL 2021	Los Popular		Parasol con soporte, sillas y mesas	Parasol no reglamentario y junto a ello sillas y mesas en el espacio público	
18 DE AGOSTO DEL 2021	Los Popular		Sillas y mesas	Fuera del establecimiento tienen sillas y mesas	
18 DE AGOSTO DEL 2021	Los Popular		Parasol con soporte	Parasol no reglamentario	
18 DE AGOSTO DEL 2021	Los Popular		Madera y escombros	En el espacio público se encuentra madera y un poco de escombros	
18 DE AGOSTO DEL 2021	Los Popular		Material de construcción y escombros	En el espacio público se encuentra material de construcción y un poco de escombros	
18 DE AGOSTO DEL 2021	Los Popular		* Canastas de cerveza *Mesas y sillas *Parasol con soporte	En el espacio peatonal tienen canastas de cerveza y por ser un billar tienen mesas y sillas, también un parasol no reglamentario	





		SISTEMA DE GESTIÓN DE CALIDAD			CÓDIGO
		PROCESO GESTIÓN DE CALIDAD- MECI			FO-205-01-001
		DIGNOSTICO DEL ESPACIO PÚBLICO			VERSION: 001
					FECHA VIGENCIA 22-02-2022
FECHA	BARRIO	DIRECCION	TIPO DE INVASION	PROBLEMÁTICA	NÚMERO DE FOTO
18 DE AGOSTO DEL 2021	Gaitan		Motos sobre el andén, junto a diferentes herramientas mecánicas	Es un taller lo cual no tienen espacio y prestan el debido servicio en el andén donde no respetan el paso peatonal	
18 DE AGOSTO DEL 2021	Gaitan		Sillas y hamaca	Utiliza el espacio peatonal para gindar hamaca ya que tiene vegetación	
18 DE AGOSTO DEL 2021	Gaitan		Motos sobre el andén, junto a diferentes herramientas mecánicas	Es un taller lo cual no tienen espacio y prestan el debido servicio en el andén donde no respetan el paso peatonal	
18 DE AGOSTO DEL 2021	Gaitan		Mmotos sobre el andén, junto a diferentes herramientas mecánicas	Es un taller lo cual no tienen espacio y prestan el debido servicio en el andén donde no respetan el paso peatonal	
18 DE AGOSTO DEL 2021	Gaitan		Vegetación y escombros	Invasión al espacio público	
18 DE AGOSTO DEL 2021	Gaitan		Material de construcción	Tiene en el espacio público regado material de construcción	
18 DE AGOSTO DEL 2021	Gaitan		Material de construcción	Tiene en el espacio público regado material de construcción	
18 DE AGOSTO DEL 2021	Gaitan		Vegetación	Invade el espacio peatonal	











UNIVERSIDAD DEL META		SISTEMA DE GESTION DE CALIDAD			CODIGO
UNIVERSIDAD DEL META		PROCESO GESTION DE CALIDAD- MECI			FO-205-01-001
UNIVERSIDAD DEL META		DIGNOSTICO DEL ESPACIO PÚBLICO			VERSION: 001
UNIVERSIDAD DEL META		DIGNOSTICO DEL ESPACIO PÚBLICO			FECHA VIGENCIA 22-02-2022
FECHA	BARRIO	DIRECCION	TIPO DE INVASION	PROBLEMÁTICA	NÚMERO DE FOTO
18 DE AGOSTO DEL 2021	Gaitan		Motos sobre el andén, junto a diferentes herramientas mecánicas	Es un taller lo cual no tienen espacio y prestan el debido servicio en el andén donde no respetan el paso peatonal	
18 DE AGOSTO DEL 2021	Gaitan		Sillas y hamaca	Utiliza el espacio peatonal para gindar hamaca ya que tiene vegetación	
18 DE AGOSTO DEL 2021	Gaitan		Motos sobre el andén, junto a diferentes herramientas mecánicas	Es un taller lo cual no tienen espacio y prestan el debido servicio en el andén donde no respetan el paso peatonal	
18 DE AGOSTO DEL 2021	Gaitan		Mmotos sobre el andén, junto a diferentes herramientas mecánicas	Es un taller lo cual no tienen espacio y prestan el debido servicio en el andén donde no respetan el paso peatonal	
18 DE AGOSTO DEL 2021	Gaitan		Vegetación y escombros	Invasión al espacio público	
18 DE AGOSTO DEL 2021	Gaitan		Material de construcción	Tiene en el espacio público regado material de construcción	
18 DE AGOSTO DEL 2021	Gaitan		Material de construcción	Tiene en el espacio público regado material de construcción	
18 DE AGOSTO DEL 2021	Gaitan		Vegetación	Invade el espacio peatonal	













PROCESO GESTION DE CALIDAD- MECI DIGNOSTICO DEL ESPACIO PÚBLICO				VERSION: 001 FECHA VIGENCIA 22-02-2022
BARRIO	DIRECCION	TIPO DE INVASION	PROBLEMÁTICA	NÚMERO DE FOTO
CENTRO	Calle 2 N° 5 - 55	Parasol con soporte	Parasol no reglamentario	
CENTRO	Calle 2 N° 5 - 61	Parasol con soporte	Parasol no reglamentario	
CENTRO	Calle 2 N° 5 - 67	Accesorios y ropa	Tienen accesorios a la venta en el espacio público	
CENTRO	Carrera 7 N° 3 - 06	parasol con soporte	Parasol no reglamentario	
CENTRO	Carrera 7 N° 3 - 10	*parasol con soporte * Mesas y sillas	Parasol no reglamentario y mesas y sillas en el espacio público	
CENTRO	Carrea 7 N° 3 - 30	*parasol con soporte * Mesas y sillas	Parasol no reglamentario y mesas y sillas en el espacio público	
CENTRO	Calle 3 N° 7 - 04	Parasol con soporte	Parasol no reglamentario	
CENTRO	Calle 3 N° 7 - 05 y Calle 3 N° 7 - 09	Parasol con soporte	Parasol no reglamentario	





SISTEMA DE GESTION DE CALIDAD				CODIGO	
PROCESO GESTION DE CALIDAD- MECI				FO-205-01-001	
DIGNOSTICO DEL ESPACIO PÚBLICO				VERSION: 001	
				FECHA VIGENCIA	
				22-02-2022	
FECHA	BARRIO	DIRECCION	TIPO DE INVASION	PROBLEMÁTICA	NÚMERO DE FOTO
22 NOVIEMBR E DE 2021	CENTRO	Carrera 5 N° 3 - 78	* Parasol con soporte * Sillas y mesas	Tiene parasol no reglamentario, sillas y mesas en espacio público	
22 NOVIEMBR E DE 2021	CENTRO	Carrera 5 N° 2 - 68	* Parasol con soporte * Sillas y mesas	Tiene parasol no reglamentario, sillas y mesas en espacio público	
22 NOVIEMBR E DE 2021	CENTRO	Carrera 3 N° 5 - 04	* Parasol con soporte * Sillas y mesas	Tiene parasol no reglamentario, sillas y mesas en espacio público	
22 NOVIEMBR E DE 2021	CENTRO	Calle 3 N° 5 - 12	* Parasol con soporte * Sillas y mesas	Tiene parasol no reglamentario, sillas y mesas en espacio público	
22 NOVIEMBR E DE 2021	CENTRO	Carrera 5 N° 2 - 08	Canastas	Es una tienda y tiene en el espacio público canastas donde se pone el mercado	
22 NOVIEMBR E DE 2021	CENTRO	Calle 2	* Parasol con soporte * Sillas y mesas	Tiene parasol no reglamentario, sillas y mesas en espacio público	
22 NOVIEMBR E DE 2021	CENTRO	Calle 2	* Parasol con soporte * Sillas y mesas	Tiene parasol no reglamentario, sillas y mesas en espacio público	
22 NOVIEMBR E DE 2021	CENTRO	Calle 2 N° 5 - 48	*Sillas y mesas * Anden muy alto	Tiene sillas y mesas en el espacio peatonal y subio el anden mas de lo permitido	





UNIVERSIDAD DEL META		SISTEMA DE GESTIÓN DE CALIDAD			CÓDIGO
		PROCESO GESTIÓN DE CALIDAD- MECI			FO-205-01-001
		DIGNOSTICO DEL ESPACIO PÚBLICO			VERSION: 001
					FECHA VIGENCIA 22-02-2022
FECHA	BARRIO	DIRECCION	TIPO DE INVASION	PROBLEMÁTICA	NÚMERO DE FOTO
22 NOVIEMBR E DE 2021	CENTRO	Calle 2 N° 5 - 55	Parasol con soporte	Parasol no reglamentario	
22 NOVIEMBR E DE 2021	CENTRO	Calle 2 N° 5 - 61	Parasol con soporte	Parasol no reglamentario	
22 NOVIEMBR E DE 2021	CENTRO	Calle 2 N° 5 - 67	Accesorios y ropa	Tienen accesorios a la venta en el espacio público	
22 NOVIEMBR E DE 2021	CENTRO	Carrera 7 N° 3 - 06	parasol con soporte	Parasol no reglamentario	
22 NOVIEMBR E DE 2021	CENTRO	Carrera 7 N° 3 - 10	*parasol con soporte * Mesas y sillas	Parasol no reglamentario y mesas y sillas en el espacio público	
22 NOVIEMBR E DE 2021	CENTRO	Carrea 7 N° 3 - 30	*parasol con soporte * Mesas y sillas	Parasol no reglamentario y mesas y sillas en el espacio público	
22 NOVIEMBR E DE 2021	CENTRO	Calle 3 N° 7 - 04	Parasol con soporte	Parasol no reglamentario	
22 NOVIEMBR E DE 2021	CENTRO	Calle 3 N° 7 - 05 y Calle 3 N° 7 - 09	Parasol con soporte	Parasol no reglamentario	

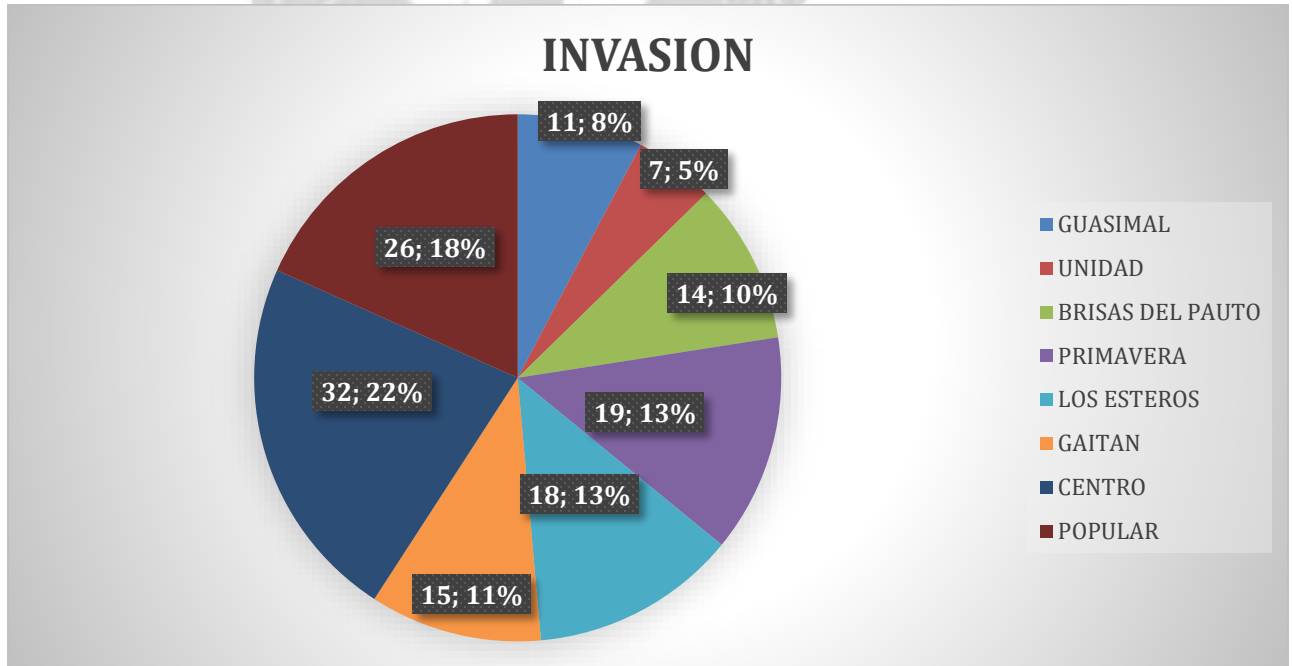




		SISTEMA DE GESTION DE CALIDAD			CODIGO
		PROCESO GESTION DE CALIDAD- MECI			FO-205-01-001
		DIGNOSTICO DEL ESPACIO PÚBLICO			VERSION: 001
					FECHA VIGENCIA 22-02-2022
FECHA	BARRIO	DIRECCION	TIPO DE INVASION	PROBLEMÁTICA	NÚMERO DE FOTO
22 NOVIEMBR E DE 2021	CENTRO	Calle 3 N° 7 - 11 y Calle 3 N° 7 - 15	Parasol con soporte	Parasol no reglamentario	
22 NOVIEMBR E DE 2021	CENTRO	Calle 3 N° 7 - 53	Parasol con soporte	Parasol no reglamentario	
22 NOVIEMBR E DE 2021	CENTRO	Calle 3 N° 7 - 55	* parasol con soporte * Mesas y sillas	Parasol no reglamentario y mesas y sillas en el espacio público	
22 NOVIEMBR E DE 2021	CENTRO	Carrera 8 N° 3 - 19	Parasol con soporte	Parasol no reglamentario	
22 NOVIEMBR E DE 2021	CENTRO	Carrera 8 N° 3 - 65	Parasol con soporte	Parasol no reglamentario	
22 NOVIEMBR E DE 2021	CENTRO	Calle 2 N° 7 - 69	Canasta	Debido a que es una verdureria, se observan canastas en el espacio peatonal no permitiendo un transito adecuado	
22 NOVIEMBR E DE 2021	CENTRO	Calle 2 N° 7 - 11	sillas y mesas	Invasión del espacio público con sillas y mesas	
22 NOVIEMBR E DE 2021	CENTRO	Calle 2 N° 7 - 06	sillas y mesas	Invasión del espacio público con sillas y mesas	








- **Porcentaje de invasión del espacio público por barrios**



Podemos observar el porcentaje de invasión que representa cada barrio del municipio


- Barrio guasimal : 11,8 %
- Barrio la unidad : 7,5%
- Barrio brisas del pauto: 14,10 %
- Barrio la primavera: 19,13%
- Barrio los esteros: 18,13 %
- Barrio gaitan: 15,11%
- Barrio centro: 32,22 %
- Barrio popular: 26,18%



VEREDA	INVENTARIO	ESTADO	SOLUCIÓN	REGISTRO FOTOGRAFICO			
				10 Lámparas	No funcionan, no tienen red de iluminación	Revisar la red eléctrica, debido a que puede ser daño de un circuito o el bombillo fundido	
				2 Tableros de baloncesto	* 1 Tablero está dañado * 1 Tablero necesita pintura	* Realizar cambio del tablero * Pintar el tablero	
2 Arcos de micro	Deteriorados y no tienen malla	Realizar embellecimiento y estionar para colocar las respectivas mallas					
VEREDA BARQUERENA "ESCUELA LA BARQUERENA"	Placa deportiva	Descomposición; placa rústica y agrietamientos	Reparación y remodelación de la placa deportiva				
	Litro de la infraestructura deportiva	No tiene letras	Pintar el litro de la infraestructura deportiva				










 SAN LUIS DE PALENQUE Casanare	SISTEMA DE GESTION DE CALIDAD	CODIGO FO-205-01-001
	PROCESO GESTION DE CALIDAD- MECI	VERSION: 001
	INVENTARIO DE LAS INFRAESTRUCTURAS DEPORTIVAS	FECHA VIGENCIA 22-02-2022

INICIO DE ESTUDIO		
DÍA	MES	AÑO
22	10	20021

FIN DEL ESTUDIO		
DÍA	MES	AÑO
22	10	2021

VEREDA	INVENTARIO	ESTADO	SOLUCIÓN	REGISTRO FOTOGRAFICO
VEREDA GUANAPALO "ES CUELA DE GUANAPALO"	12 Lamparas	<ul style="list-style-type: none"> * 1 Lampara funciona * 3 Lamparas desbaratadas * 8 Lamparas no funcionan 	<p>Comprar 3 lamparas y revisar la parte electrica de pronto algun corto o mirar los bombillos</p>	   
	Graderias	En descomposición	Mantenimiento embellecimiento	





		SISTEMA DE GESTION DE CALIDAD			CODIGO		
		PROCESO GESTION DE CALIDAD- MECI			FO-205-01-001		
		INVENTARIO DE LAS INFRAESTRUCTURAS DEPORTIVAS			VERSION: 001		
					FECHA VIGENCIA		
					22-02-2022		
INICIO DE ESTUDIO				FIN DEL ESTUDIO			
DÍA		MES		DÍA		MES	
AÑO		AÑO		AÑO		AÑO	
22		10		22		10	
2021		2021		2021		2021	
VEREDA	INVENTARIO	ESTADO	SOLUCIÓN	REGISTRO FOTOGRAFICO			
VEREDA SAN RAFAEL DE GUANAPALO	12 Lamparas	* 4 Lamparas funcionan * 8 Lamparas no funciona	Revisar la parte electrica de pronto algun corto o mirar los bombillos				
	2 Tableros de Baloncesto	Estan dañados	Colocar nuevos tableros con su respectiva marcación				
	2 Aros de Baloncesto	* 1 esta en mal estado * 1 esta dañado	Colocar la malla y soldar el aro que esa en mal estado y realizar un embellecimiento				
	Placa deportiva	Descomposición; placa rustica y agrietamientos	Reparación y remodelación de la placa deportiva				
	12 Columnas en tubería petrolera	Deterioradas	Realizar proceso de embellecimiento (pintura)				





	SISTEMA DE GESTION DE CALIDAD	CODIGO	FO-205-01-001
	PROCESO GESTION DE CALIDAD- MECI	VERSION: 001	
	INVENTARIO DE LAS INFRAESTRUCTURAS DEPORTIVAS	FECHA VIGENCIA	22-02-2022






INICIO DE ESTUDIO		
DÍA	MES	AÑO
10	11	2021

FIN DEL ESTUDIO		
DÍA	MES	AÑO
10	11	2021

VEREDA	INVENTARIO	ESTADO	SOLUCIÓN	REGISTRO FOTOGRAFICO
VEREDA SANTA HERCILIA	12 Lámparas	* 1 Lámpara destruida * 11 Lámparas sin funcionamiento	* Comprar una lámpara * Revisar la red eléctrica y bombillos	
	2 Tableros de baloncesto	Deteriorados y destruidos	Colocar nuevos tableros con su respectiva marcación	
	2 Aros de micro	Descomposición	Embellecimiento (pintura)	
	Graderías	Deterioradas	Mantenimiento embellecimiento	
	12 Columnas en tubería petrolera	Descomposición	Realizar proceso de embellecimiento (pintura)	















			SISTEMA DE GESTION DE CALIDAD			CODIGO		
			PROCESO GESTION DE CALIDAD- MECI			FO-205-01-001		
			INVENTARIO DE LAS INFRAESTRUCTURAS DEPORTIVAS			VERSION: 001		
INICIO DE ESTUDIO			FIN DEL ESTUDIO			FECHA VIGENCIA		
DÍA	MES	AÑO	DÍA	MES	AÑO	22-02-2022		
10	11	2021	10	11	2021			
VEREDA	INVENTARIO	ESTADO	SOLUCIÓN	REGISTRO FOTOGRAFICO				
VEREDA PALESTINA "INSTITUTO TECNICO EDUCATIVO FRANCISCO LUCEA " - SEDE PALESTINA	Placa polideportiva	Deteriorio, sin marcación	Realizar marcación y reparación de la placa deportiva					
	2 Canchas micro	Deterioradas	Pintarlas y colocar malla					
	2 Tableros de Baloncesto	Deterioradas	Pintarlas y limpiarlas					
	2 Aros de Baloncesto	*Deterioradas * Sin malla	Colocar la malla y pintar el aro					





			SISTEMA DE GESTION DE CALIDAD			CODIGO		FO-205-01-001	
			PROCESO GESTION DE CALIDAD- MECI					VERSION: 001	
			INVENTARIO DE LAS INFRAESTRUCTURAS DEPORTIVAS					FECHA VIGENCIA	
INICIO DE ESTUDIO			FIN DEL ESTUDIO						
DÍA	MES	AÑO	DÍA	MES	AÑO				
10	11	2021	10	11	2021				
VEREDA	INVENTARIO	ESTADO	SOLUCIÓN	REGISTRO FOTOGRAFICO					
VEREDA EL MEREY	Placa deportiva	Deteriorada y sin marcación	Rrealizar marcación y reparación de la placa deportiva	  					
	2 Aros de Baloncesto	Deterioradas y sin malla	Pintar los aros y colocar las respectivas mallas	 					
	2 Canchas de micro	Dererioradas	embellecimiento (pintura)	 					
	2 Tableros de Baloncesto	Dañadas y partidos los tableros	colocar nuevos tableros con su respectivas marcaciones	 					



13. Normatividad externa e interna que rige al escenario de práctica

13.1. Normatividad externa

13.1.1. Ley 9 de 1989

ARTICULO 5o. Enriéndese por Espacio Público el conjunto de inmuebles públicos y los elementos arquitectónicos y naturales de los inmuebles privados, destinados por su naturaleza, por su uso o afectación, a la satisfacción de necesidades urbanas colectivas que trascienden, por tanto, los límites de los intereses individuales de los habitantes.

Así, constituyen el Espacio Público de la ciudad las áreas requeridas para la circulación, tanto peatonal, como vehicular, las áreas para la recreación pública, activa o pasiva; para la seguridad y tranquilidad ciudadana, las franjas de retiro de las edificaciones sobre las vías, fuentes de agua, parques, plazas, zonas verdes y similares, las necesarias para la instalación y mantenimiento de los servicios públicos básicos, para la instalación y uso de los elementos constitutivos del amoblamiento urbano en todas sus expresiones, para la preservación de las obras de interés público y de los elementos históricos, culturales, religiosos, recreativos y artísticos, para la conservación y preservación del paisaje y los elementos naturales del entorno de la ciudad, los necesarios para la preservación y conservación de las playas marinas y fluviales, los terrenos de bajamar, así como de sus elementos vegetativos, arenas y corales y, en general, por todas las zonas existentes o debidamente proyectadas en las que el interés colectivo sea manifiesto y conveniente y que constituyan por consiguiente zonas para el uso o el disfrute colectivo.

PARAGRAFO. El espacio público resultante de los procesos de urbanización y construcción se incorporará con el solo procedimiento de registro de la escritura de constitución de la urbanización en la Oficina de Instrumentos Públicos, en la cual se determinen las áreas públicas objeto de cesión y las áreas privadas, por su localización y linderos. La escritura correspondiente deberá otorgarse y registrarse antes de la iniciación de las ventas del proyecto respectivo.

ARTICULO 60. El destino de los bienes de uso público incluidos en el Espacio Público de las áreas urbanas y suburbanas no podrá ser variado sino por los Concejos, Juntas Metropolitanas o por el Consejo Intendencial, por iniciativa del Alcalde o Intendente de San Andrés y Providencia, siempre y cuando sean canjeados por otros de características equivalentes. El retiro del servicio de las vías públicas continuará rigiéndose por las disposiciones vigentes. Los parques y zonas verdes que tengan el carácter de bienes de uso público, así como las vías públicas, no podrán ser encerrados en forma tal que priven a la ciudadanía de su uso, goce, disfrute visual y libre tránsito.

13.1.2. Ley 361 de 1997

Artículo 43. El presente título establece las normas y criterios básicos para facilitar la accesibilidad a las personas con movilidad reducida, sea ésta temporal o permanente, o cuya capacidad de orientación se encuentre disminuida por la edad, analfabetismo, limitación o enfermedad. Así mismo se busca suprimir y evitar toda clase de barreras físicas en el diseño y ejecución de las vías y espacios públicos y del mobiliario urbano, así como en la construcción o reestructuración de edificios de propiedad pública o privada.

Lo dispuesto en este título se aplica así mismo a los medios de transporte e instalaciones complementarias de los mismos y a los medios de comunicación.

Parágrafo. Los espacios y ambientes descritos en los artículos siguientes, deberán adecuarse, diseñarse y construirse de manera que se facilite el acceso y tránsito seguro de la población en general y en especial de las personas con limitación.

13.1.3. Ley 388 de 1997

Señala las actuaciones consideradas como urbanísticas, determina el procedimiento que deben seguir, quienes pueden desarrollarlas, establece la participación en plusvalía, la creación de entidades especiales de carácter público o mixto para la ejecución de actuaciones y la celebración entre otros, de contratos de fiducia, para la ejecución de proyectos de urbanización y programas de vivienda de interés social. (secretariassenado, s.f.)

13.1.4. Código de policía (Decreto 1355 de 1970)

ARTÍCULO 132 Cuando se trate de restitución de bienes de uso público, como vías públicas urbanas o rurales o zona para el caso de trenes, los alcaldes, una vez establecido, por los medios que estén a su alcance, el carácter de uso público de la zona o vía ocupada, procederán a dictar la correspondiente resolución de restitución que deberá cumplirse en un plazo no mayor de treinta días. Contra esta resolución procede recurso de reposición y también de apelación para ante el respectivo Gobernador. "y también de apelación para ante el respectivo Gobernador." declarado inexecutable por la Sentencia de Constitucionalidad N° 643/99 de Corte Constitucional

de 1 de septiembre de 1999, Artículo citado en: 278 sentencias, 3 artículos doctrinales, 2 formularios. (codigo nacional de policia, s.f.)

13.1.5. Ley 181 de 1995

Por la cual se dictan disposiciones para el fomento del deporte, la recreación, el aprovechamiento del tiempo libre y la Educación Física y se crea el Sistema Nacional del Deporte. (minideporte, s.f.)

13.1.6. Ley 715 de 2001

13.2. Normatividad interna

13.2.1. Ley 1796 de 2016

“Por la cual se establecen medidas enfocadas a la protección del comprador de vivienda, el incremento de la seguridad de las edificaciones y el fortalecimiento de la Función Pública que ejercen los curadores urbanos, se asignan unas funciones a la Superintendencia de Notariado y Registro y se dictan otras disposiciones” (secretaria distrital de planación, s.f.)

13.2.2. Ley 1474 de 2011

Por la cual se dictan normas orientadas a fortalecer los mecanismos de prevención, investigación y sanción de actos de corrupción y la efectividad del control de la gestión pública. (secretaria distrital de planación, s.f.)

13.2.3. Ley 1564 de 2012

Por medio de la cual se expide el Código General del Proceso y se dictan otras disposiciones. (secretaria distrital de planación, s.f.)

13.2.4. Ley 734 de 2002

Por la cual se expide el Código Disciplinario Único. (secretaria distrital de planación, s.f.)

13.2.5. Ley 1801 de 2016

Por la cual se expide el Código Nacional de Policía y Convivencia. (secretaria distrital de planación, s.f.)

13.2.6. Ley 1755 de 2015

Por medio de la cual se regula el Derecho Fundamental de Petición y se sustituye un título del Código de Procedimiento Administrativo y de lo Contencioso Administrativo. (secretaria distrital de planación, s.f.)

13.2.7. Ley 9 de 1989

Por la cual se dictan normas sobre planes de desarrollo municipal, compraventa y expropiación de bienes y se dictan otras disposiciones. (secretaria distrital de planación, s.f.)

12.2.8. Ley 1454 de 2011

Por la cual se dictan normas orgánicas sobre ordenamiento territorial y se modifican otras disposiciones. (secretaria distrital de planación, s.f.)

12.2.9. Ley 810 del 2003

Por medio de la cual se modifica la Ley 388 de 1997 en materia de sanciones urbanísticas y algunas actuaciones de los curadores urbanos y se dictan otras disposiciones. (secretaria distrital de planación, s.f.)

12.2.10. Ley 400 de 1997


Por el cual se adoptan normas sobre construcciones sismo resistente (secretaria distrital de planación, s.f.)

14. Evidencia de la ejecución total del plan de práctica en porcentaje.

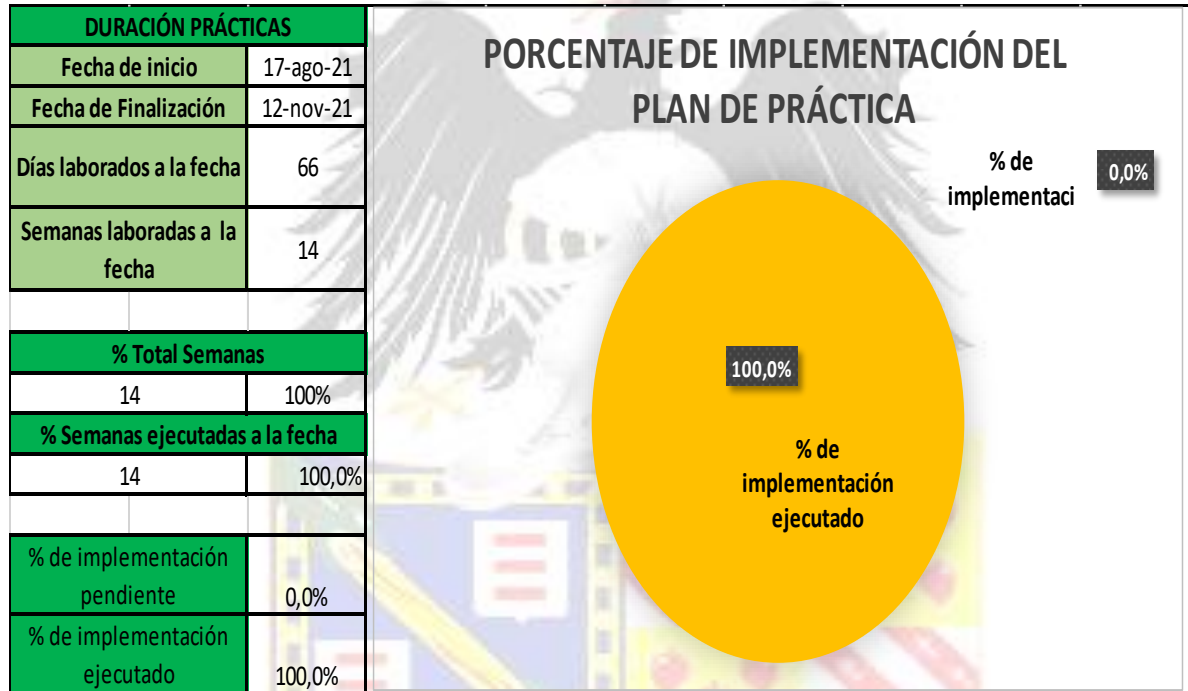
Para la realización de los porcentajes a la fecha tomé el 100% y lo dividí en el número de semanas estipuladas en el cronograma lo cual son 14, como resultado final obtuve que cada semana tiene un porcentaje de 7.14%, Haciendo un pronóstico llevo realizado de prácticas 14 semanas y esto hace referencia a un porcentaje de 100%.

CORPORACION
UNIVERSITARIA
DEL META

Tabla 5. Cronograma con porcentaje de actividades.

	SISTEMA DE GESTION DE CALIDAD		CODIGO FO-205-01-001
	PROCESO GESTION DE CALIDAD - MECI		VERSION: 001
	CRONOGRAMA DE ACTIVIDADES		FECHA VIGENCIA 22-02-2022
ACTIVIDAD	SEMANAS	PORCENTAJE	
DIAGNOSTICO DE LA INVASION AL ESPACIO PÚBLICO	Semana 1	7,14%	
	Semana 2	7,14%	
	Semana 3	7,14%	
	Semana 4	7,14%	
	Semana 5	7,14%	
	Semana 6	7,14%	
	Semana 7	7,14%	
	Semana 8	7,14%	
	Semana 9	7,14%	
INVENTARIO DE LAS INFRAESTRUCTURAS DEPORTIVAS	Semana 10	7,14%	
	Semana 11	7,14%	
	Semana 12	7,14%	
	Semana 13	7,14%	
	Semana 14	7,14%	
PORCENTAJE HASTA EL MOMENTO DEL DESARROLLO DE LAS PRACTICAS			100%
<p>"COMPROMISO DE TODOS 2020-2023"</p> <p>San Luis de Palenque, Barrio Centro, Calle 2 No.5 - 58.Codigo Postal 853030 Teléfono: 8-6370011, Fax: 8-6370017 planeacion@sanluisdepalenque-casanare.gov.co</p>			

Fuente propia




GRAFICA 2. Porcentaje de implementación del plan de práctica}

Fuente propia

CORPORACION
UNIVERSITARIA
DEL META

15. Certificado de terminación de la práctica expedida por el escenario de prácticas

	SISTEMA DE GESTION DE CALIDAD	CODIGO FO-205-01-001
	PROCESO GESTION DE CALIDAD - MECI	VERSION: 001
	CERTIFICACIÓN	FECHA VIGENCIA 22-02-2012

LA OFICINA ASESORA DE PLANEACIÓN DEL MUNICIPIO DE SAN LUIS DE PALENQUE,
CASANARE

CERTIFICA

Que la Señorita **DANIELA DIAZ CAMELO**, identificada con cedula de ciudadanía No. 1.121.950.354 de Villavicencio – Meta, y estudiante del Programa de Ingeniería Civil de la Corporación Universitaria del Meta, está vinculada a la Oficina Asesora de Planeación del Municipio de San Luis de Palenque de la siguiente manera:

TIPO DE VINCULACIÓN: PRACTICANTE

CARGO: PASANTE OFICINA ASESORA DE PLANEACIÓN

ACTIVIDADES DESARROLLADAS:

- DIAGNÓSTICO DE ESPACIO PÚBLICO.
- DIAGNÓSTICO DEL ESTADO ACTUAL DE LAS INFRAESTRUCTURAS DEPORTIVAS DEL AREA URBANA Y RURAL (VEREDAS BARQUEREÑA, PALMAR DE GUANAPOALO, SAN RAFAEL DE GUANAPALO, GARRANCHO, SANTA HERCILIA, SANTANA, EL MEREY Y PALESTINA) DEL MUNICIPIO.
- ORGANIZACIÓN DEL ARCHIVO GENERAL DE LA OFICINA ASESORA DE PLANEACIÓN.

TIEMPO: DESDE EL DIECISIETE (17) DE AGOSTO DE 2021 HASTA EL DOCE (12) DE NOVIEMBRE DE 2021

La pasante ha cumplido a cabalidad con las tareas asignadas y su desempeño ha sido excelente.

Se expide en la Oficina Asesora de Planeación del Municipio de San Luis de Palenque, a los once (11) días del mes de Noviembre de 2021.


JOVANI ALBERTO PLATA PLATA
Alcalde Municipal


ARQ. RENZO ALEXIS DELGADO GUTIERREZ
Jefe Oficina Asesora de Planeación

“COMPROMISO DE TODOS 2020-2023”
San Luis de Palenque, Barrio Centro, Calle 2 No.5 - 58.Codigo Postal 853030
Teléfono: 8-6370011, Fax: 8-6370017
planeacion@sanluisdepalenque-casanare.gov.co

Compromiso de todos 

16. Conclusiones

El crecimiento urbanístico del municipio de San Luis de Palenque Casanare es notorio al pasar el tiempo y quedó confirmado en la realización del diagnóstico del espacio público en la parte urbana y ni decir de la parte rural; por ende puedo concluir que:

- Gracias a la realización del diagnóstico de invasión al espacio público en la zona urbana se logró analizar las fallas del Municipio respecto al mismo y así llegar a una solución para embellecer el municipio.
- Realizado el inventario de las infraestructuras deportivas de la zona urbana del municipio, se logra observar algunas falencias las cuales el municipio toma una decisión de invertir en el mejoramiento de estas estructuras.
- Cada una de las actividades realizadas que tuve en la oficina asesora de planeación fue muy enriquecedora, ya que adquirí nuevos conocimientos y pude poner en práctica lo aprendido en la carrera de ingeniería civil.

CORPORACION
UNIVERSITARIA
DEL META

17. Bibliografía

Referencias

academic. (2000-2021). Obtenido de <https://es-academic.com/dic.nsf/eswiki/1055451>

ALCALDIA SAN LUIS DE PALENQUE. (07 de 09 de 2021). Obtenido de

<https://www.sanluisdepalencue-ca>

Referencias

academic. (2000-2021). Obtenido de <https://es-academic.com/dic.nsf/eswiki/1055451>

alcaldia municipal de san luis de palenque. (09 de 05 de 2018). Obtenido de

<https://www.sanluisdepalencue-casanare.gov.co/publicaciones/38914/organigrama/>

ALCALDIA SAN LUIS DE PALENQUE. (07 de 09 de 2021). Obtenido de

<https://www.sanluisdepalencue-casanare.gov.co/publicaciones/92/mision-vision-objetivos-y-valores-institucionales/>

codigo nacional de policia. (s.f.). Obtenido de [https://vlex.com.co/vid/codigo-policia-nacional-](https://vlex.com.co/vid/codigo-policia-nacional-42856707)

42856707

Ediber. (s.f.). *Alcaldia de san luis de palenque* . Obtenido de <https://www.sanluisdepalencue-casanare.gov.co/>

fogacoop. (11 de junio de 2021). Obtenido de [https://www.fogacoop.gov.co/nuestra-](https://www.fogacoop.gov.co/nuestra-gestion/planes/planes-de-mejoramiento)

[gestion/planes/planes-de-mejoramiento](https://www.fogacoop.gov.co/nuestra-gestion/planes/planes-de-mejoramiento)

Gerencie.com. (25 de 09 de 2021). Obtenido de [https://www.gerencie.com/para-que-sirve-la-](https://www.gerencie.com/para-que-sirve-la-matriz-dofa.html)

[matriz-dofa.html](https://www.gerencie.com/para-que-sirve-la-matriz-dofa.html)

minideporte. (s.f.). Obtenido de <https://www.minideporte.gov.co/index.php?idcategoria=96122>

multigen. (s.f.). Obtenido de <http://www.ub.edu/multigen/donapla/espacio1.pdf>

prensalibrecasanare. (s.f.). Obtenido de brecasanare.com/casanare/25899-presuntos-sobrecostos-en-paquetes-nutricionales-entregados-a-abuelos-en-san-luis-de-palenque.html

secretaria distrital de planación. (s.f.). Obtenido de <http://www.sdp.gov.co/node/17578>

secretariassenado. (s.f.). Obtenido de

http://www.secretariassenado.gov.co/senado/basedoc/ley_0388_1997.html

significados.com. (10 de noviembre de 2021). Obtenido de

<https://www.significados.com/normatividad/>

TierraColombia. (s.f.). Obtenido de https://tierracolombiana.org/municipios-de-casanare/img_20160908_201831/

Todacolombia. (s.f.). Obtenido de <https://www.todacolombia.com/departamentos-de-colombia/casanare/index.html>

Trillini, C. (2013). *definicion.* Obtenido de <https://definicion.mx/diagnostico/>

sanare.gov.co/publicaciones/92/mision-vision-objetivos-y-valores-institucionales/

Ediber. (s.f.). *Alcaldía de san luis de palenque* . Obtenido de <https://www.sanluisdepalencue-casanare.gov.co/>

prensalibrecasanare. (s.f.). Obtenido de brecasanare.com/casanare/25899-presuntos-sobrecostos-en-paquetes-nutricionales-entregados-a-abuelos-en-san-luis-de-palenque.html

TierraColombia. (s.f.). Obtenido de https://tierracolombiana.org/municipios-de-casanare/img_20160908_201831/

Todacolombia. (s.f.). Obtenido de <https://www.todacolombia.com/departamentos-de-colombia/casanare/index.html>



CORPORACION
UNIVERSITARIA
DEL META